



Dossier de Diagnostic Technique

Numéro de dossier :

BECOT_MAIISON_MT_110924_10880822

Date du repérage : 12/09/2024



Désignation du ou des bâtiments

Localisation du ou des bâtiments :

Département : ... **Vendée**

Adresse : **4 rue des Chaumes Choux**

Commune : **85450 STE RADEGONDE DES NOYERS**
Section cadastrale AB, Parcelle(s) n°
269

Désignation et situation du ou des lot(s) de copropriété :
Ce bien ne fait pas partie d'une
copropriété

Périmètre de repérage :

Maison d'habitation individuelle avec
un studio et annexes

Désignation du propriétaire

Désignation du client :

Nom et prénom : ... **Mr BECOT Benjamin**

Adresse : **9 rue des Fromentaux**
37420 BEAUMONT EN VERON

Objet de la mission :

- | | | |
|--|---|---|
| <input checked="" type="checkbox"/> Constat amiante avant-vente | <input checked="" type="checkbox"/> Etat des Risques et Pollutions | <input checked="" type="checkbox"/> Diagnostic de Performance Energétique |
| <input checked="" type="checkbox"/> Etat relatif à la présence de termites | <input checked="" type="checkbox"/> Diag. Installations Electricité | |

Résumé de l'expertise N°

BECOT_Maison_MT_110924_10880822

Pour une Demande de Renouvellement, merci de nous communiquer le Numéro ci-dessus

Cette page de synthèse ne peut être utilisée indépendamment du rapport d'expertise complet.

Désignation du ou des bâtiments




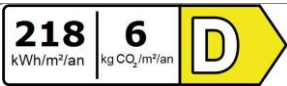

Localisation du ou des bâtiments

Département : **85450**

Commune : **STE RADEGONDE DES NOYERS**

Adresse : **4 rue des Chaumes Choux**

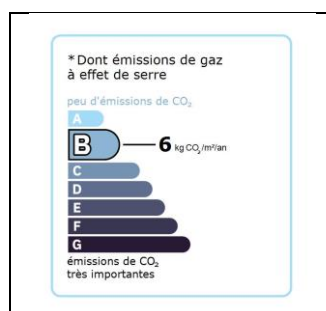

Section cadastrale AB, Parcelle(s) n° 269

	Prestations	Conclusion	Durée de validité (*)
	Etat Termite/Parasitaire	Il n'a pas été repéré d'indice d'infestation de termites.	6 mois
	Amiante	Dans le cadre de la mission, il a été repéré des matériaux et produits contenant de l'amiante.	→ 3 ans ou → Travaux ou → Changement de propriétaire
	DPE	 <p>Estimation des coûts annuels : entre 1 530 € et 2 120 € par an Prix moyens des énergies indexés sur les années 2021, 2022, 2023 Numéro enregistrement DPE (ADEME) : 2485E3185468K</p>	10 ans
	Électricité	L'installation intérieure d'électricité comporte une ou des anomalies pour laquelle ou lesquelles il est vivement recommandé d'agir afin d'éliminer les dangers qu'elle(s) présente(nt).	Vente = 3 ans Locatif = 6 ans
	Etat des Risques et Pollutions	<p>L'Etat des Risques délivré par e-maïdiag en date du 13/09/2024 fait apparaître que la commune dans laquelle se trouve le bien fait l'objet d'un arrêté préfectoral n°20-DDTM85-178 en date du 19/02/2020 en matière d'obligation d'Information Acqureur Locataire sur les Risques Naturels, Miniers et Technologiques. Selon les informations mises à disposition dans le Dossier Communal d'Information, le BIEN est ainsi concerné par :</p> <ul style="list-style-type: none"> - Le risque sismique (niveau 3, sismicité Modérée) et par la réglementation de construction parasismique EUROCODE 8. <p>Le bien se situe dans une zone réglementée du risque retrait-gonflement des argiles (L.132-4 du Code de la construction et de l'habitation). Dans le cas d'un projet construction, conformément aux articles L.132-5 à L.132-9 du Code de la construction et de l'habitation, avant la conclusion de tout contrat ayant pour objet des travaux de construction ou la maîtrise d'œuvre d'un ou de plusieurs immeubles à usage d'habitation ou à usage professionnel et d'habitation ne comportant pas plus de deux logements, le maître d'ouvrage transmet une étude géotechnique de conception aux personnes réputées constructeurs de l'ouvrage, au sens de l'article 1792-1 du code civil. Du fait de sa situation, le bien entre dans le champ d'application de la réglementation en vigueur depuis le 1er janvier 2024. Lors de l'achèvement des travaux de construction ou de rénovation*, une attestation retrait-gonflement des argiles (RGA) doit obligatoirement être remise, par le maître d'ouvrage à l'autorité ayant délivré le permis de construire (article L.122-11 3° du Code de la construction et de l'habitation). En cas de changement de propriétaire, cette attestation devra être annexée à la promesse ou à l'acte authentique de vente.</p>	6 mois



		<p>Etablie par un professionnel du bâtiment, elle doit justifier du respect des règles de prévention des risques liés aux terrains argileux.</p> <p>En cas de survenance d'un sinistre lié aux mouvements de terrains consécutifs à la sécheresse et à la réhydratation des sols et pendant une durée de 10 ans à compter de la réception des travaux, le propriétaire devra justifier de la transmission de l'attestation RGA pour pouvoir bénéficier de la garantie Catastrophes Naturelles.</p> <p>* L'obligation pèse sur les permis de construire délivrés après le 1er janvier 2024.</p> <p>Le bien ne se situe pas dans une zone d'un Plan d'Exposition au Bruit.</p>	
--	--	--	--

(*) La durée de validité mentionnée est fonction des textes en vigueur le jour de la visite.
Ces durées sont amenées à évoluer suivant les législations.



Renouvellements : Pour tout renouvellement au-delà de la date de validité, une ré-intervention sur les lieux est Obligatoire*

*(sauf E.R.P. Etat des risques et Pollutions qui ne nécessite pas de nouvelle intervention sur les lieux)



Annexe – Assurance

Attestation d'assurance

Allianz Responsabilité Civile Activités de Services RESPONSABILITE CIVILE DES PROFESSIONNELS DE L'IMMOBILIER

Allianz IARD, dont le siège social est sis 1 cours de Michelet – CS 30051 – 92076 PARIS LA DEFENSE CEDEX atteste que :

SARL BEN
7 rue de l'ancien Hôpital
Place du Dauphin
85200 FONTENAY LE COMTE

est titulaire d'un contrat d'assurance **Allianz Responsabilité Civile Activités de Services** souscrit sous le numéro **56758275** et qui a pris effet le 16 juin 2016.

Ce contrat comportant des garanties au moins équivalentes à celles prévues par l'arrêté du 1^{er} septembre 1972, a pour objet de garantir l'assuré contre les conséquences pécuniaires de la responsabilité civile qu'il peut encourir à l'égard d'autrui du fait des activités telles que précisées aux dispositions particulières, à savoir :

DIAGNOSTIC IMMOBILIER REGLEMENTAIRE :

- Risque d'exposition au plomb
- Repérage amiante avant-vente
- Dossier technique amiante
- Présence de termites
- Etat parasitaire
- Installation intérieure de gaz et d'électricité
- Risques naturels et technologiques
- DPE
- Diagnostic d'assainissement collectif et non collectif
- Loi carrez
- Millièmes
- Certificat de décence
- Etat des lieux
- Repérage amiante avant travaux ou démolition
- Diagnostic accessibilité handicapés
- Diagnostic radon
- Sécurité piscine
- Infiltrométrie : test d'étanchéité RT2012

et ce, pour satisfaire aux obligations par la Loi N° 70-9 du 2 janvier 1970 dite « Loi Hoguet », sont décret d'application n° 72-678 du 20 juillet 1972 et textes subséquents.

La présente attestation est valable du 1^{er} janvier 2024 au 31 décembre 2024.

La présente attestation ne saurait engager la Compagnie au-delà des conditions de garanties et des montants fixés au contrat auquel elle se réfère et n'implique qu'une présomption de garantie conformément à l'Article L.112.3 du Code des assurances.

Toute adjonction autre que le cachet et signature du Représentant de la Compagnie est réputée non écrite.

Fait à Parthenay, le 2 janvier 2024

Cabinet Valéry VANDECAPELLE

29, Av du Général de Gaulle - BP 165

79205 PARTHENAY CEDEX

Tél : 05 49 64 17 51 - N° Orias 07008097

www.orias.fr - N° Siret 48779065100011

Valéry VANDECAPELLE



SARL BEN au capital de 5.000 € - Siret 50476477000039 - N° TVA : FR65504764770
Siège : Place du Dauphin - 7 Rue de l'Ancien Hôpital - 85200 FONTENAY-LE-COMTE
Nos Agences : 4 Place de la République - 85120 LA CHATAIGNERAIE / 21 Rue de l'Océan - 85560 LONGEVILLE-SUR-MER
Route de Cholet - 85000 LA ROCHE-SUR-YON
Tél. 02 51 87 85 50 – Mail : agence85@e-maidiag.fr



Annexe – Attestation sur l'honneur

ATTESTATION SUR L'HONNEUR réalisée pour le dossier n° **BECOT_MAISON_MT_110924_10880822** relatif à l'immeuble bâti visité situé au : 4 rue des Chaumes Choux 85450 STE RADEGONDE DES NOYERS.

Je soussigné, **Mr THIBAUD Mathieu**, technicien diagnostiqueur pour la société **BEN SARL** atteste sur l'honneur être en situation régulière au regard de l'article L.271-6 du Code de la Construction, à savoir :

- ✓ Disposer des compétences requises pour effectuer les états, constats et diagnostics composant le dossier, ainsi qu'en atteste mes certifications de compétences :

Prestations	Nom du diagnostiqueur	Entreprise de certification	N° Certification	Echéance certif
Termites	Mr THIBAUD Mathieu	I.Cert	CPDI4507	26/09/2024 (Date d'obtention : 27/09/2017)
Amiante	Mr THIBAUD Mathieu	I.Cert	CPDI4507	26/09/2024 (Date d'obtention : 27/09/2017)
DPE sans mention	Mr THIBAUD Mathieu	I.Cert	CPDI4507	19/10/2024 (Date d'obtention : 20/10/2017)
Electricité	Mr THIBAUD Mathieu	I.Cert	CPDI4507	19/11/2025 (Date d'obtention : 20/11/2018)

- ✓ Que ma société a souscrit à une assurance (Allianz n° 56758275 valable jusqu'au 31/12/2024) permettant de couvrir les conséquences d'un engagement de ma responsabilité en raison de mes interventions.
- ✓ N'avoir aucun lien de nature à porter atteinte à mon impartialité et à mon indépendance ni avec le propriétaire ou son mandataire, ni avec une entreprise pouvant réaliser des travaux sur les ouvrages, installations ou équipements pour lesquels il m'est demandé d'établir les états, constats et diagnostics composant le dossier.
- ✓ Disposer d'une organisation et des moyens (en matériel et en personnel) appropriés pour effectuer les états, constats et diagnostics composant le dossier.

Fait à LA CHATAIGNERAIE , le **13/09/2024**

Signature de l'opérateur de diagnostics :

Article L271-6 du Code de la Construction et de l'habitation

« Les documents prévus aux 1° à 4° et au 6° de l'article L. 271-4 sont établis par une personne présentant des garanties de compétence et disposant d'une organisation et de moyens appropriés. Cette personne est tenue de souscrire une assurance permettant de couvrir les conséquences d'un engagement de sa responsabilité en raison de ses interventions. Elle ne doit avoir aucun lien de nature à porter atteinte à son impartialité et à son indépendance ni avec le propriétaire ou son mandataire qui fait appel à elle, ni avec une entreprise pouvant réaliser des travaux sur les ouvrages, installations ou équipements pour lesquels il lui est demandé d'établir l'un des documents mentionnés au premier alinéa. Un décret en Conseil d'Etat définit les conditions et modalités d'application du présent article. »

Article L271-3 du Code de la Construction et de l'Habitation

« Lorsque le propriétaire charge une personne d'établir un dossier de diagnostic technique, celle-ci lui remet un document par lequel elle atteste sur l'honneur qu'elle est en situation régulière au regard des articles L.271-6 et qu'elle dispose des moyens en matériel et en personnel nécessaires à l'établissement des états, constats et diagnostics composant le dossier. »



Ordre de mission

Objet de la mission :

- ☒ Constat amiante avant-vente
 ☒ Etat des Risques et Pollutions
 ☒ Diagnostic de Performance Energétique
☒ Etat relatif à la présence de termites
 ☒ Diag. Installations Electricité

Donneur d'ordre (sur déclaration de l'intéressé)

Type : **Propriétaire**
 Nom / Société : **Mr BECOT Benjamin**
 Adresse : **9 rue des Fromentaux 37420 BEAUMONT EN VERON**
 Téléphone : **06.61.84.31.02**
 Fax :
 Mail : **benjamin.becot@gmail.com**

Désignation du propriétaire

Nom / Société : **Mr BECOT Benjamin**
 Adresse : **9 rue des Fromentaux**
 CP : **37420**
 Ville : **BEAUMONT EN VERON**
 Tel : **06.61.84.31.02**
 Mail : **benjamin.becot@gmail.com**

Désignation du ou des bâtiments

Adresse : **4 rue des Chaumes Choux**
 Code Postal : ... **85450**
 Ville : **STE RADEGONDE DES NOYERS**
 Département : .. **Vendée**
 Précision : **Ce bien ne fait pas partie d'une copropriété**

Mission

Personne à contacter (avec tel) : .. **Sébastien PETIT - Locataire - 06.61.23.04.81**
 Type de bien à expertiser : **Habitation (maison individuelle)**
 Catégorie du bien : **(IGH/ERP) Autres**
 Date du permis de construire : **1980**
 Section cadastrale : **Section cadastrale AB,**
 Numéro de lot(s) : **Parcelle(s) n° 269,**
 Lots rattachés : ☐ Cave , ☐ Garage , ☐ Terrain , ☐ Autre
 Périmètre de repérage : **Maison d'habitation individuelle avec un studio et annexes**
 Autres informations : ☐ Ascenseur, ☐ Animaux
 **104 m² + 34 m²**
 Remise des clefs :
 Date et heure de la visite : **12/09/2024 à 17 h 00 durée approximative 03 h 00**
 Précisions : **RV JEUDI 5 SEPTEMBRE A 14H**

Administratif

Facturation : ☐ Propriétaire ☐ Donneur d'ordre ☐ Notaire
 Facturation adresse : **Mr BECOT Benjamin - 9 rue des Fromentaux - 37420 BEAUMONT EN VERON**
 Destinataire(s) des rapports : ☒ Propriétaire ☐ Donneur d'ordre ☒ Notaire ☐ Agence
 Destinataire(s) adresse : **Mr BECOT Benjamin - 9 rue des Fromentaux - 37420 BEAUMONT EN VERON - Maître MOUTARD Caroline - 56 rue de l'Océan - 85560 LONGEVILLE SUR MER**
 Destinataire(s) e-mail : **benjamin.becot@gmail.com; caroline.moutard@notaires.fr**
 Impératif de date :

Le vendeur se réserve la propriété des rapports désignés sur ce document, jusqu'au paiement intégral de leur prix en principal et intérêts.





1- Ordre de Mission correspondant au Dossier

HABITATION VENTE
BECOT - 10880822

DEMANDEUR / DONNEUR D'ORDRE	NOTAIRE / AGENCE
Type : Propriétaire Nom / Société : Mr BECOT Benjamin Adresse : 9 rue des Fromentaux 37420 BEAUMONT EN VERON Téléphone : 06.61.81.43.102 Mail : benjamin.becot@gmail.com	Notaire : ... Maître MOUTARD Caroline - 56 rue de l'Océan 85560 LONGEVILLE SUR MER Mail : caroline.moutard@notaires.fr Agence : -

IDENTIFICATION DE L'IMMEUBLE	IDENTIFICATION PROPRIETAIRE
4 rue des Chaumes Choux 85450 STE RADEGONDE DES NOYERS Vendée Précision : NC Références Cadastre : NC Invariant fiscal (DPE) : Numéro lot copropriété : NC	Mr BECOT Benjamin 9 rue des Fromentaux 37420 BEAUMONT EN VERON 06.61.81.43.102 benjamin.becot@gmail.com

DESCRIPTION DE L'IMMEUBLE
Type de bien : Maison Catégorie du bien : (IGH/ERP) Autres Périmètre de repérage : Maison + 1 logement Date de Construction : 1980
Lots rattachés : <input type="checkbox"/> Cave , <input checked="" type="checkbox"/> Garage , <input type="checkbox"/> Terrain , <input type="checkbox"/> Autre Surface Habitable : 104 m² + 34 m²

OBJET DE LA MISSION
<input checked="" type="checkbox"/> Constat amiante avant-vente <input checked="" type="checkbox"/> Etat des Risques et Pollutions <input checked="" type="checkbox"/> Diagnostic de Performance Energétique <input checked="" type="checkbox"/> Etat relatif à la présence de termites <input checked="" type="checkbox"/> Diag. Installations Electricité

INFORMATIONS RENDEZ-VOUS
Sébastien PETIT - Locataire - 06.61.23.04.81 RV JEUDI 5 SEPTEMBRE A 14H

IDENTIFICATION DESTINATAIRES
Destinataire de la Facture (Payeur) : <input checked="" type="checkbox"/> Propriétaire <input type="checkbox"/> Donneur d'ordre <input type="checkbox"/> Notaire Mr BECOT Benjamin - 9 rue des Fromentaux - 37420 BEAUMONT EN VERON Destinataire(s) des rapports : Mr BECOT Benjamin - 9 rue des Fromentaux - 37420 BEAUMONT EN VERON - Maître MOUTARD Caroline - 56 rue de l'Océan - 85560 LONGEVILLE SUR MER Mail pour envoi des Rapports : benjamin.becot@gmail.com; caroline.moutard@notaires.fr SIGNATURE OU RAPPORT SOUHAITE LE :

INFORMATIONS COMPLEMENTAIRES

A COMPLETER PAR LE CLIENT	
Montant TTC de la Prestation : 550,00 €	Nom / Prénom : BECOT Benjamin
Obligatoire pour Audit Energétique : Montant estimation bien par un professionnel :	
Nom et ville du Professionnel (Agence / Notaire) :	
Date et Signature	
<div>13/09/2024</div> 	
<p><i>L'acceptation du présent document vaut acceptation par le signataire qui certifie en avoir pris connaissance et les accepter sans réserves, des conditions spéciales et générales de vente situées en pages suivantes et laissées à disposition du client.</i></p> <p><i>Sont exclus de notre intervention les éléments et conduits enterrés ainsi que les éléments situés dans ou derrière les vides de construction, qui sont donc par définition non visibles et/ou non accessibles lors de la visite et qui seraient découverts lors de travaux, de la déconstruction, ou d'interventions complémentaires à la nôtre. Ces éléments, s'ils existent, feront l'objet d'une visite et d'un devis complémentaire.</i></p>	





Formulaire consentement traitement données personnelles, à l'attention du client commanditaire du diagnostic de performance énergétique (DPE)¹, avant sa réalisation

En application de la réglementation², le diagnostiqueur réalisant le DPE pour votre compte est soumis à des contrôles ayant pour objet de vérifier sa capacité à réaliser un diagnostic dans le respect des exigences réglementaires. Ces contrôles participent à l'amélioration de la qualité de la réalisation des DPE.

Afin de pouvoir organiser les modalités pratiques de ces contrôles, l'organisme³ chargé de contrôler votre diagnostiqueur peut être amené à vous contacter. Pour cela, et sous réserve de votre consentement, vos données personnelles (nom, prénom, adresse mail et/ou numéro de téléphone) sont collectées et traitées par l'Ademe lors de la transmission du rapport DPE et transmises à l'organisme de contrôle.

Ces données seront stockées pour une durée de 1 an, et vous disposez d'un droit d'accès, de rectification, de portabilité, d'effacement ou de limitation du traitement de ces données. Plus d'informations sont disponibles dans la notice relative au traitement de ces données accessible à <https://observatoire-dpe-audit.ademe.fr/ressources> dans l'onglet « Traitement de vos données ».

Il est à noter que le consentement au traitement de vos données n'équivaut pas au consentement pour réaliser le contrôle dans le bien concerné ; votre accord pour l'organisation de ce contrôle vous sera demandé séparément.

☐ **Oui, je consens à ce que mes données personnelles (inscrites ci-dessous) soient traitées par l'Ademe et l'organisme de certification dans le cadre des missions de contrôle des compétences des diagnostiqueurs**

[Si oui] A REMPLIR :

NOM : _____ PRENOM : _____

ADRESSE MAIL : _____ N° TELEPHONE : _____

☒ **Non, je refuse que mes données soient collectées.**

Fait le 13/09/2024, à St Briec

Signature



¹ Si ce client est mandaté par un tiers, ce sont les données de ce tiers qui sont traitées, dès lors que le mandat l'autorise.

² Arrêté du 20 juillet 2023 définissant les critères de certification des diagnostiqueurs intervenant dans le domaine du diagnostic de performance énergétique, de leurs organismes de formation et les exigences applicables aux organismes de certification et modifiant l'arrêté du 24 décembre 2021 définissant les critères de certification des opérateurs de diagnostic technique et des organismes de formation et d'accréditation des organismes de certification, notamment le paragraphe 2.5.3 de son annexe 1.

³ Il s'agit d'un organisme de certification, dont le nom est mentionné en première page du DPE.

Notes : par ailleurs, pour les propriétaires du bien au moment de la réalisation du DPE, dans le cadre du Règlement général sur la protection des données (RGPD), l'Ademe vous informe que vos données personnelles (Nom-Prénom-Adresse) sont stockées dans la base de données de l'observatoire DPE à des fins de contrôles ou en cas de contestations ou de procédures judiciaires. Ces données sont stockées jusqu'à la date de fin de validité du DPE. Vous disposez d'un droit d'accès, de rectification, de portabilité, d'effacement ou d'une limitation du traitement de ces données. Si vous souhaitez faire valoir votre droit, veuillez nous contacter à l'adresse mail indiquée à la page « Contacts » de l'Observatoire DPE (<https://observatoire-dpe.ademe.fr/>).



Rapport de l'état relatif à la présence de termites dans le bâtiment

Numéro de dossier : BECOT_Maison_MT_110924_10880822
Norme méthodologique employée : AFNOR NF P 03-201
Date du repérage : 12/09/2024
Heure d'arrivée : 17 h 00
Durée du repérage : 03 h 00

A. - Désignation du ou des bâtiments

Localisation du ou des bâtiments :

Département : **Vendée**

Adresse : **4 rue des Chaumes Choux**

Commune : **85450 STE RADEGONDE DES NOYERS**

Section cadastrale AB, Parcelle(s) n° 269

Désignation et situation du ou des lot(s) de copropriété :

Ce bien ne fait pas partie d'une copropriété

Périmètre de repérage : **Maison d'habitation individuelle avec un studio et annexes**

Situation du bien en regard d'un arrêté préfectoral pris en application de l'article L 133-5 du CCH :

Le bien est situé dans une zone soumise à un arrêté préfectoral:

85450 SAINTE-RADEGONDE-DES-NOYERS (Information au 12/08/2024)

Niveau d'infestation faible

Arrêté préfectoral

Liste des arrêtés

19-juin-08 - Arrêté préfectoral - n° 08 dde 175

B. - Désignation du client

Désignation du client :

Nom et prénom : **Mr BECOT Benjamin**

Adresse : **9 rue des Fromentaux 37420 BEAUMONT EN VERON**

Si le client n'est pas le donneur d'ordre :

Qualité du donneur d'ordre (sur déclaration de l'intéressé) :

Propriétaire

Nom et prénom : **Mr BECOT Benjamin**

Adresse : **9 rue des Fromentaux
37420 BEAUMONT EN VERON**

C. - Désignation de l'opérateur de diagnostic

Identité de l'opérateur de diagnostic :

Nom et prénom : **Mr THIBAUD Mathieu**

Raison sociale et nom de l'entreprise : **BEN SARL**

Adresse : **4 Place de la République
85120 LA CHATAIGNERAIE**

Numéro SIRET : **504 764 770 00039**

Désignation de la compagnie d'assurance : ... **Allianz**

Numéro de police et date de validité : **56758275 / 31/12/2024**

Certification de compétence **CPDI4507** délivrée par : **I.Cert**, le **27/09/2017**





D. - Identification des bâtiments et des parties de bâtiments visités et des éléments infestés ou ayant été infestés par les termites et ceux qui ne le sont pas :

Liste des pièces visitées :

Maison Sous-sol - Cave,
Maison - Séjour,
Maison - Salle à manger,
Maison - Lingerie,
Maison - Dégagement,
Maison - Chambre 1,
Maison - Chambre 2,
Maison - Chambre 3,
Maison - Salle de bains,

Maison - Wc,
Maison - Combles,
Annexe - Préau,
Studio - Séjour,
Studio - Salle d'eau wc,
Studio - Chambre 4,
Annexe - Garage,
Annexe - Abri de jardin,
Parties extérieures - Terrain

Bâtiments et parties de bâtiments visités (1)	Ouvrages, parties d'ouvrages et éléments examinés (2)	Résultats du diagnostic d'infestation (3)
Maison Sous-sol		
Cave	Sol - Chape ciment	Absence d'indices d'infestation de termites
	Mur - Parpaing	Absence d'indices d'infestation de termites
	Plafond - Hourdis béton	Absence d'indices d'infestation de termites
Maison		
Séjour	Sol - Carrelage	Absence d'indices d'infestation de termites
	Mur - Plaques de plâtre peintes	Absence d'indices d'infestation de termites
	Plafond - Plaques de plâtre peintes	Absence d'indices d'infestation de termites
	Fenêtre(s) en pvc Volets en bois peint	Absence d'indices d'infestation de termites
	Porte(s) en bois peint	Absence d'indices d'infestation de termites
	Plinthes en bois peint	Absence d'indices d'infestation de termites
Salle à manger	Sol - Carrelage	Absence d'indices d'infestation de termites
	Mur - Plaques de plâtre peintes	Absence d'indices d'infestation de termites
	Plafond - Plaques de plâtre peintes	Absence d'indices d'infestation de termites
	Fenêtre(s) en pvc Volets en bois peint	Absence d'indices d'infestation de termites
	Porte(s) en bois peint	Absence d'indices d'infestation de termites
	Plinthes en bois peint	Absence d'indices d'infestation de termites
Lingerie	Sol - Carrelage	Absence d'indices d'infestation de termites
	Mur - Plaques de plâtre peintes, bois peint	Absence d'indices d'infestation de termites
	Plafond - Plaques de plâtre peintes	Absence d'indices d'infestation de termites
	Porte(s) en bois peint	Absence d'indices d'infestation de termites
	Plinthes en bois peint	Absence d'indices d'infestation de termites
Dégagement	Sol - Carrelage	Absence d'indices d'infestation de termites
	Mur - Plaques de plâtre peintes	Absence d'indices d'infestation de termites
	Plafond - Plaques de plâtre peintes	Absence d'indices d'infestation de termites
	Fenêtre(s) en pvc Volets en bois peint	Absence d'indices d'infestation de termites
	Porte(s) en bois peint	Absence d'indices d'infestation de termites
	Plinthes en carrelage	Absence d'indices d'infestation de termites
Chambre 1	Sol - Carrelage	Absence d'indices d'infestation de termites
	Mur - Plaques de plâtre peintes	Absence d'indices d'infestation de termites
	Plafond - Plaques de plâtre peintes	Absence d'indices d'infestation de termites
	Fenêtre(s) en pvc Volets en bois peint	Absence d'indices d'infestation de termites
	Porte(s) en bois peint	Absence d'indices d'infestation de termites
	Plinthes en bois peint	Absence d'indices d'infestation de termites





Bâtiments et parties de bâtiments visités (1)	Ouvrages, parties d'ouvrages et éléments examinés (2)	Résultats du diagnostic d'infestation (3)
Chambre 2	Sol - Carrelage	Absence d'indices d'infestation de termites
	Mur - Plaques de plâtre peintes, bois peint	Absence d'indices d'infestation de termites
	Plafond - Plaques de plâtre peintes	Absence d'indices d'infestation de termites
	Fenêtre(s) en pvc Volets en bois peint	Absence d'indices d'infestation de termites
	Porte(s) en bois peint	Absence d'indices d'infestation de termites
	Plinthes en bois peint	Absence d'indices d'infestation de termites
Chambre 3	Sol - Carrelage	Absence d'indices d'infestation de termites
	Mur - Plaques de plâtre peintes	Absence d'indices d'infestation de termites
	Plafond - Plaques de plâtre peintes	Absence d'indices d'infestation de termites
	Fenêtre(s) en pvc Volets en bois peint	Absence d'indices d'infestation de termites
	Porte(s) en bois peint	Absence d'indices d'infestation de termites
	Plinthes en bois peint	Absence d'indices d'infestation de termites
Salle de bains	Sol - Carrelage	Absence d'indices d'infestation de termites
	Mur - Plaques de plâtre peintes, plaques de plâtre avec faïence.	Absence d'indices d'infestation de termites
	Plafond - Plaques de plâtre peintes	Absence d'indices d'infestation de termites
	Fenêtre(s) en pvc	Absence d'indices d'infestation de termites
	Porte(s) en bois peint	Absence d'indices d'infestation de termites
	Plinthes en bois peint	Absence d'indices d'infestation de termites
Wc	Sol - Carrelage	Absence d'indices d'infestation de termites
	Mur - Plaques de plâtre avec faïence	Absence d'indices d'infestation de termites
	Plafond - Plaques de plâtre peintes	Absence d'indices d'infestation de termites
	Fenêtre(s) en pvc	Absence d'indices d'infestation de termites
	Porte(s) en bois peint	Absence d'indices d'infestation de termites
Combles	Sol - Isolation	Absence d'indices d'infestation de termites
	Mur - Parpaing	Absence d'indices d'infestation de termites
	Plafond - Charpente type fermettes	Absence d'indices d'infestation de termites
Annexe		
Préau	Sol - Tomettes	Absence d'indices d'infestation de termites
	Mur - Enduit peint	Absence d'indices d'infestation de termites
	Plafond - Lambris pvc	Absence d'indices d'infestation de termites
Studio		
Séjour	Sol - Carrelage	Absence d'indices d'infestation de termites
	Mur - Plaques de plâtre peintes	Absence d'indices d'infestation de termites
	Plafond - Lambris vernis	Absence d'indices d'infestation de termites
	Fenêtre(s) en aluminium	Absence d'indices d'infestation de termites
	Porte(s) en bois peint	Absence d'indices d'infestation de termites
	Plinthes en carrelage	Absence d'indices d'infestation de termites
Salle d'eau wc	Sol - Carrelage	Absence d'indices d'infestation de termites
	Mur - Plaques de plâtre peintes	Absence d'indices d'infestation de termites
	Plafond - Lambris vernis	Absence d'indices d'infestation de termites
	Porte(s) en bois peint	Absence d'indices d'infestation de termites
	Plinthes en carrelage	Absence d'indices d'infestation de termites
Chambre 4	Sol - Carrelage	Absence d'indices d'infestation de termites
	Mur - Plaques de plâtre peintes	Absence d'indices d'infestation de termites
	Plafond - Lambris vernis	Absence d'indices d'infestation de termites





Bâtiments et parties de bâtiments visités (1)	Ouvrages, parties d'ouvrages et éléments examinés (2)	Résultats du diagnostic d'infestation (3)
	Porte(s) en bois peint	Absence d'indices d'infestation de termites
	Plinthes en carrelage	Absence d'indices d'infestation de termites
Annexe		
Garage	Sol - Carrelage, chape ciment	Absence d'indices d'infestation de termites
	Mur - Enduit brut	Absence d'indices d'infestation de termites
	Plafond - Plancher haut en bois brut, charpente traditionnelle	Absence d'indices d'infestation de termites
	Porte(s) de garage(s) en aluminium	Absence d'indices d'infestation de termites
Abri de jardin	Sol - Terre battue	Absence d'indices d'infestation de termites
	Mur- Panneaux ciment et bardage bois	Absence d'indices d'infestation de termites
	Plafond - Charpente traditionnelle et couverture métallique	Absence d'indices d'infestation de termites

(1) Identifier notamment chaque bâtiment et chacune des pièces du bâtiment.

(2) Identifier notamment : ossature, murs, planchers, escaliers, boiseries, plinthes, charpentes...

(3) Mentionner les indices ou l'absence d'indices d'infestation de termites et en préciser la nature et la localisation.

Parties extérieures du bâtiment visité	Ouvrages, parties d'ouvrages et éléments examinés (2)	Résultats du diagnostic d'infestation (3)
Parties extérieures - Terrain	Sol - Végétaux, bois au sol.	Absence d'indices d'infestation de termites

E. – Catégories de termites en cause :

La mission et son rapport sont exécutés conformément à la norme AFNOR NF P 03-201 (Mars 2012) et à l'arrêté du 07 mars 2012 modifiant l'arrêté du 29 mars 2007.

La recherche de termites porte sur différentes catégories de termites :

- **Les termites souterrains**, regroupant cinq espèces identifiées en France métropolitaine (Reticulitermes flavipes, reticulitermes lucifugus, reticulitermes banyulensis, reticulitermes grassei et reticulitermes urbis) et deux espèces supplémentaires dans les DOM (Coptotermes et heterotermes),

- **Les termites de bois sec**, regroupant les kalotermes flavicollis présent surtout dans le sud de la France métropolitaine et les Cryptotermes présent principalement dans les DOM et de façon ponctuelle en métropole.

- **Les termites arboricoles**, appartiennent au genre Nasutitermes présent presque exclusivement dans les DOM.

Les principaux indices d'une infestation sont :

- Altérations dans le bois,
- Présence de termites vivants,
- Présence de galeries-tunnels (cordonnets) ou concrétions,
- Cadavres ou restes d'individus reproducteurs,
- Présence d'orifices obturés ou non.

Rappels réglementaires :

L 131-3 du CCH : Lorsque, dans une ou plusieurs communes, des foyers de termites sont identifiés, un arrêté préfectoral, pris sur proposition ou après consultation des conseils municipaux intéressés, délimite les zones contaminées ou susceptibles de l'être à court terme. Lorsque, dans une ou plusieurs communes, des foyers de mérule sont identifiés, un arrêté préfectoral, consultable en préfecture, pris sur proposition ou après consultation des conseils municipaux intéressés, délimite les zones de présence d'un risque de mérule.





Article L126-24 du CCH : En cas de vente de tout ou partie d'un immeuble bâti situé dans une zone délimitée en application du premier alinéa de l'article L. 131-3, un état relatif à la présence de termites est produit dans les conditions et selon les modalités prévues aux articles L. 271-4 à L. 271-6.

Article L 112-17 du CCH : Les règles de construction et d'aménagement applicables aux ouvrages et locaux de toute nature quant à leur résistance aux termites et aux autres insectes xylophages sont fixées par décret en Conseil d'Etat. Ces règles peuvent être adaptées à la situation particulière de la Guadeloupe, de la Guyane, de la Martinique, de La Réunion, de Mayotte et de Saint-Martin.

F. – Identification des bâtiments et parties du bâtiment (pièces et volumes) n'ayant pu être visités et justification :

Néant

G. - Identification des ouvrages, parties d'ouvrages et éléments qui n'ont pas été examinés et justification :

Localisation	Liste des ouvrages, parties d'ouvrages	Motif
Maison - Séjour, Maison - Salle à manger, Maison - Lingerie, Maison - Dégagement, Maison - Chambre 1, Maison - Chambre 2, Maison - Chambre 3, Maison - Salle de bains, Maison - Wc, Studio - Séjour, Studio - Salle d'eau wc, Studio - Chambre 4	Maçonnerie intérieure	Les murs sont doublés, le mur porteur n'est pas accessible
Maison - Combles	Plancher bas	Recouvert d'isolation
Studio - Séjour, Studio - Salle d'eau wc, Studio - Chambre 4	Eléments de charpente	Plafonné sous rampant

Nota : notre cabinet s'engage à retourner sur les lieux afin de compléter le constat aux parties d'immeubles non visités, dès lors que les dispositions permettant un contrôle des zones concernées auront été prises par le propriétaire ou son mandataire.





H. - Moyens d'investigation utilisés :

La mission et son rapport sont exécutés conformément à la norme AFNOR NF P 03-201 (Mars 2012), à l'article L131-3, L126-6, L126-24 et R. 126-42, D126-43, L 271-4 à 6 et à l'arrêté du 07 mars 2012 modifiant l'arrêté du 29 mars 2007. La recherche de termites porte sur les termites souterrain, termites de bois sec ou termites arboricole et est effectuée jusqu'à 10 mètres des extérieurs de l'habitation, dans la limite de la propriété.

Moyens d'investigation :

Examen visuel des parties visibles et accessibles.

Sondage manuel systématique des boiseries à l'aide d'un poinçon.

Utilisation d'un ciseau à bois en cas de constatation de dégradations.

Utilisation d'une échelle en cas de nécessité.

À l'extérieur une hachette est utilisée pour sonder le bois mort.

Documents remis par le donneur d'ordre à l'opérateur de repérage :

Néant

Informations communiquées à l'opérateur par le donneur d'ordre, concernant des traitements antérieurs ou une présence de termites dans le bâtiment :

Néant

Représentant du propriétaire (accompagnateur) :

Sébastien PETIT - Locataire - 06.61.23.04.81

Commentaires (Ecart par rapport à la norme, ...) :

Néant

Nota 1 : Le présent rapport n'a de valeur que pour la date de la visite et est exclusivement limité à l'état relatif à la présence de termites dans le bâtiment objet de la mission.

Nota 2 : L'intervention n'a pas eu pour but de donner un diagnostic de la résistance mécanique des bois et matériaux.





I. - Constatations diverses :

Localisation	Liste des ouvrages, parties d'ouvrages	Observations et constatations diverses
Général	-	Indices d'infestation de champignons lignivores (humidité) sur le plafond de la lingerie et sur les murs de la cave. Indices d'infestation de vrillettes dans les bois de charpente du garage et de l'abri de jardin.
Parties extérieures - Terrain	Sol - Végétaux, bois au sol.	Absence d'indices d'infestation de termites

Note : Les indices d'infestation **des autres agents de dégradation biologique du bois** sont notés de manière générale pour information du donneur d'ordre, il n'est donc pas nécessaire d'en indiquer la nature, le nombre et la localisation précise. Si le donneur d'ordre le souhaite, il fait réaliser une recherche de ces agents dont la méthodologie et les éléments sont décrits dans la norme NF-P 03-200.

Nota 1 : Dans le cas de la présence de termites, il est rappelé l'obligation de déclaration en mairie de l'infestation prévue aux articles L.126-4 et L.126-5 du code de la construction et de l'habitation.

Nota 2 : Conformément à l'article L-271-6 du CCH, l'opérateur ayant réalisé cet état relatif à la présence de termites n'a aucun lien de nature à porter atteinte à son impartialité et à son indépendance ni avec le propriétaire ou son mandataire qui fait appel à lui, ni avec une entreprise pouvant réaliser des travaux sur des ouvrages pour lesquels il lui est demandé d'établir cet état.

Nota 3 : Le présent rapport est établi par une personne dont les compétences sont certifiées par **I.Cert Centre Alphas - Bâtiment K - Parc d'affaires - Espace Performance 35760 SAINT GREGOIRE (détail sur www.info-certif.fr)**

Visite effectuée le **12/09/2024**

Fait à **STE RADEGONDE DES NOYERS**, le **12/09/2024**

Par : Mr THIBAUD Mathieu

Annexe – Croquis de repérage

Annexe – Ordre de mission / Assurance / Attestation sur l'honneur

L'ensemble des autres documents annexes sont disponibles dans le résumé de la présente mission.





**Rapport de mission de repérage des matériaux
et produits contenant de l'amiante pour
l'établissement du constat établi à
l'occasion de la vente d'un immeuble bâti
(Listes A et B de l'annexe 13-9 du Code de la Santé publique)**



Numéro de dossier : BECOT_Maison_MT_110924_10880822
Date du repérage : 12/09/2024

Références réglementaires et normatives

Textes réglementaires	Articles L. 1334-13, R. 1334-20 et 21, R. 1334-23 et 24, Annexe 13.9 du Code de la Santé Publique; Arrêtés du 12 décembre 2012 et 26 juin 2013, décret 2011-629 du 3 juin 2011, arrêté du 1 ^{er} juin 2015.
Norme(s) utilisée(s)	Norme NF X 46-020 d'Août 2017 : Repérage des matériaux et produits contenant de l'amiante dans les immeubles bâtis

Immeuble bâti visité

Adresse	Rue : 4 rue des Chaumes Choux Bât., escalier, niveau, appartement n°, lot n° : Ce bien ne fait pas partie d'une copropriété Code postal, ville : .. 85450 STE RADEGONDE DES NOYERS Section cadastrale AB, Parcelle(s) n° 269
Périmètre de repérage Maison d'habitation individuelle avec un studio et annexes
Type de logement Maison
Fonction principale du bâtiment Habitation (maison individuelle)
Date de construction 1980

Le propriétaire et le donneur d'ordre

Le(s) propriétaire(s)	Nom et prénom : Mr BECOT Benjamin Adresse : 9 rue des Fromentaux 37420 BEAUMONT EN VERON
Le donneur d'ordre	Nom et prénom : Mr BECOT Benjamin Adresse : 9 rue des Fromentaux 37420 BEAUMONT EN VERON

Le(s) signataire(s)

	NOM Prénom	Fonction	Organisme certification	Détail de la certification
Opérateur(s) de repérage ayant participé au repérage ----- Personne(s) signataire(s) autorisant la diffusion du rapport	Mr THIBAUD Mathieu	Opérateur de repérage	I.Cert Centre Alphasys - Bâtiment K - Parc d'affaires - Espace Performance 35760 SAINT GREGOIRE	Obtention : 27/09/2017 Échéance : 26/09/2024 N° de certification : CPDI4507

Raison sociale de l'entreprise : **BEN SARL** (Numéro SIRET : **504 764 770 00039**)
Adresse : **4 Place de la République, 85120 LA CHATAIGNERAIE**
Désignation de la compagnie d'assurance : **Allianz**
Numéro de police et date de validité : **56758275 / 31/12/2024**

Le rapport de repérage

Date d'émission du rapport de repérage : **13/09/2024**, remis au propriétaire le **13/09/2024**
Diffusion : **le présent rapport de repérage ne peut être reproduit que dans sa totalité, annexes incluses**
Pagination : **le présent rapport avec les annexes comprises, est constitué de 18 pages**





Sommaire

- 1 Les conclusions**
- 2 Le(s) laboratoire(s) d'analyses**
- 3 La mission de repérage**
 - 3.1 L'objet de la mission
 - 3.2 Le cadre de la mission
 - 3.2.1 L'intitulé de la mission
 - 3.2.2 Le cadre réglementaire de la mission
 - 3.2.3 L'objectif de la mission
 - 3.2.4 Le programme de repérage de la mission réglementaire.
 - 3.2.5 Programme de repérage complémentaire (le cas échéant)
 - 3.2.6 Le périmètre de repérage effectif
- 4 Conditions de réalisation du repérage**
 - 4.1 Bilan de l'analyse documentaire
 - 4.2 Date d'exécution des visites du repérage in situ
 - 4.3 Écarts, adjonctions, suppressions par rapport aux normes en vigueur
 - 4.4 Plan et procédures de prélèvements
- 5 Résultats détaillés du repérage**
 - 5.1 Liste des matériaux ou produits contenant de l'amiante, états de conservation, conséquences réglementaires (fiche de cotation)
 - 5.2 Liste des matériaux ou produits susceptibles de contenir de l'amiante, mais n'en contenant pas après analyse
 - 5.3 Liste des matériaux ou produits ne contenant pas d'amiante sur justificatif
- 6 Signatures**
- 7 Annexes**



1. – Les conclusions

Avertissement : les textes ont prévu plusieurs cadres réglementaires pour le repérage des matériaux ou produits contenant de l'amiante, notamment pour les cas de démolition d'immeuble. **La présente mission de repérage ne répond pas aux exigences prévues pour les missions de repérage des matériaux et produits contenant de l'amiante avant démolition d'immeuble ou avant réalisation de travaux dans l'immeuble concerné et son rapport ne peut donc pas être utilisé à ces fins.**

1.1. Dans le cadre de mission décrit à l'article 3.2, il a été repéré :

- des matériaux et produits contenant de l'amiante sur jugement de l'opérateur :

Conduit en fibres-ciment (Maison - Combles) pour lequel il est recommandé de réaliser une évaluation périodique.*

*** Un détail des conséquences réglementaires et recommandations est fourni en annexe de ce rapport, il est rappelé la nécessité d'avertir de la présence d'amiante toute personne pouvant intervenir sur ou à proximité des matériaux et produits concernés ou de ceux les recouvrant ou les protégeant.**

1.2. Dans le cadre de mission décrit à l'article 3.2 les locaux ou parties de locaux, composants ou parties de composants qui n'ont pu être visités et pour lesquels des investigations complémentaires sont nécessaires afin de statuer sur la présence ou l'absence d'amiante :

Localisation	Parties du local	Raison
Maison - Séjour, Maison - Salle à manger, Maison - Lingerie, Maison - Dégagement, Maison - Chambre 1, Maison - Chambre 2, Maison - Chambre 3, Maison - Salle de bains, Maison - Wc, Studio - Séjour, Studio - Salle d'eau wc, Studio - Chambre 4	Maçonnerie intérieure	Les murs sont doublés, le mur porteur n'est pas accessible
Maison - Combles	Plancher bas	Recouvert d'isolation
Studio - Séjour, Studio - Salle d'eau wc, Studio - Chambre 4	Eléments de charpente	Plafonné sous rampant

Certains locaux, parties de locaux ou composants n'ont pas pu être sondés, des investigations approfondies doivent être réalisées afin d'y vérifier la présence éventuelle d'amiante. Les obligations réglementaires du (des) propriétaire(s) prévues aux articles R.1334-15 à R.1334-18 du Code de la Santé Publique, ne sont pas remplies conformément aux dispositions de l'article 3 de l'arrêté du 12 Décembre 2012 (Listes "A" et "B"). De ce fait le vendeur reste responsable au titre des vices cachés en cas de présence d'Amiante. En cas de présence d'Amiante, et si il y a obligation de retrait, ce dernier sera à la charge du vendeur.

2. – Le(s) laboratoire(s) d'analyses

Raison sociale et nom de l'entreprise : ... Il n'a pas été fait appel à un laboratoire d'analyse

Adresse : -

Numéro de l'accréditation Cofrac : -

3. – La mission de repérage

3.1 L'objet de la mission

Dans le cadre de la vente de l'immeuble bâti, ou de la partie d'immeuble bâti, décrit en page de couverture du présent rapport, la mission consiste à repérer dans cet immeuble, ou partie d'immeuble, certains matériaux ou produits contenant de l'amiante conformément à la législation en vigueur.

Pour s'exonérer de tout ou partie de sa garantie des vices cachés, le propriétaire vendeur annexe à la promesse de vente ou au contrat de vente le présent rapport.

3.2 Le cadre de la mission

3.2.1 L'intitulé de la mission

«Repérage en vue de l'établissement du constat établi à l'occasion de la vente de tout ou partie d'un immeuble bâti».

3.2.2 Le cadre réglementaire de la mission

L'article L 271-4 du code de la construction et de l'habitation prévoit qu' *«en cas de vente de tout ou partie d'un immeuble bâti, un dossier de diagnostic technique, fourni par le vendeur, est annexé à la promesse de vente ou, à défaut de promesse, à l'acte authentique de vente. En cas de vente publique, le dossier de diagnostic technique est annexé au cahier des charges.»*

Le dossier de diagnostic technique comprend, entre autres, *«l'état mentionnant la présence ou l'absence de matériaux ou produits contenant de l'amiante prévu à l'article L. 1334-13 du même code»*.

La mission, s'inscrivant dans ce cadre, se veut conforme aux textes réglementaires de référence mentionnés en page de couverture du présent rapport.

3.2.3 L'objectif de la mission

«Le repérage a pour objectif d'identifier et de localiser les matériaux et produits contenant de l'amiante mentionnés en annexe du Code de la santé publique.»

L'Annexe du Code de la santé publique est l'annexe 13.9 (liste A et B).

3.2.4 Le programme de repérage de la mission réglementaire

Le programme de repérage est défini à minima par l'Annexe 13.9 (liste A et B) du Code de la santé publique et se limite pour une mission normale à la recherche de matériaux et produits contenant de l'amiante dans les composants et parties de composants de la construction y figurant.

En partie droite l'extrait du texte de l'Annexe 13.9

Important : Le programme de repérage de la mission de base est limitatif. Il est plus restreint que celui élaboré pour les missions de repérage de matériaux ou produits contenant de l'amiante avant démolition d'immeuble ou celui à élaborer avant réalisation de travaux.

3.2.5 Programme de repérage complémentaire (le cas échéant)

En plus du programme de repérage réglementaire, le présent rapport porte sur les parties de composants suivantes :

Composant de la construction	Partie du composant ayant été inspecté (Description)	Sur demande ou sur information
Néant	-	

Liste A	
Composant de la construction	Partie du composant à vérifier ou à sonder
Flocages, Calorifugeages, Faux plafonds	Flocages
	Calorifugeages
	Faux plafonds

Liste B	
Composant de la construction	Partie du composant à vérifier ou à sonder
1. Parois verticales intérieures	
Murs, Cloisons "en dur" et Poteaux (périphériques et intérieurs)	Enduits projetés
	Revêtement dur (plaques de menuiseries)
	Revêtement dur (amiante-ciment)
	Entourages de poteaux (carton)
	Entourages de poteaux (amiante-ciment)
	Entourages de poteaux (matériau sandwich)
Cloisons (légères et préfabriquées), Gains et Coffres verticaux	Entourages de poteaux (carton+plâtre)
	Coffrage perdu
	Enduits projetés
2. Planchers et plafonds	
Plafonds, Poutres et Charpentes, Gains et Coffres Horizontaux	Panneaux de cloisons
	Enduits projetés
Planchers	Panneaux collés ou vissés
	Dalles de sol
3. Conduits, canalisations et équipements intérieurs	
Conduits de fluides (air, eau, autres fluides)	Conduits
	Enveloppes de calorifuges
Clapets / volets coupe-feu	Clapets coupe-feu
	Volets coupe-feu
Portes coupe-feu	Rebouchage
	Joint (tresses)
Vide-ordures	Joint (bandes)
	Conduits
4. Eléments extérieurs	
Toitures	Plaques (composites)
	Plaques (fibres-ciment)
	Ardoises (composites)
	Ardoises (fibres-ciment)
	Accessoires de couvertures (composites)
	Accessoires de couvertures (fibres-ciment)
Bardages et façades légères	Bardeaux bitumineux
	Plaques (composites)
	Plaques (fibres-ciment)
	Ardoises (composites)
	Ardoises (fibres-ciment)
	Panneaux (composites)
Conduits en toiture et façade	Panneaux (fibres-ciment)
	Conduites d'eaux pluviales en amiante-ciment
	Conduites d'eaux usées en amiante-ciment
	Conduits de fumée en amiante-ciment

3.2.6 Le périmètre de repérage effectif

Il s'agit de l'ensemble des locaux ou parties de l'immeuble concerné par la mission de repérage figurant sur le schéma de repérage joint en annexe à l'exclusion des locaux ou parties d'immeuble n'ayant pu être visités.

Descriptif des pièces visitées

Maison Sous-sol - Cave, Maison - Séjour, Maison - Salle à manger, Maison - Lingerie, Maison - Dégagement, Maison - Chambre 1, Maison - Chambre 2, Maison - Chambre 3, Maison - Salle de bains,	Maison - Wc, Maison - Combles, Annexe - Préau, Studio - Séjour, Studio - Salle d'eau wc, Studio - Chambre 4, Annexe - Garage, Annexe - Abri de jardin, Parties extérieures - Terrain
--	--

Localisation	Description
Maison Sous-sol - Cave	Sol Chape ciment Mur Parpaing Plafond Hourdis béton
Maison - Séjour	Sol Carrelage Mur Plaques de plâtre peintes Plafond Plaques de plâtre peintes Fenêtre(s) en pvc Volets en bois peint Porte(s) en bois peint Plinthes en bois peint
Maison - Salle à manger	Sol Carrelage Mur Plaques de plâtre peintes Plafond Plaques de plâtre peintes Fenêtre(s) en pvc Volets en bois peint Porte(s) en bois peint Plinthes en bois peint
Maison - Lingerie	Sol Carrelage Mur Plaques de plâtre peintes, bois peint Plafond Plaques de plâtre peintes Porte(s) en bois peint Plinthes en bois peint
Maison - Dégagement	Sol Carrelage Mur Plaques de plâtre peintes Plafond Plaques de plâtre peintes Fenêtre(s) en pvc Volets en bois peint Porte(s) en bois peint Plinthes en carrelage
Maison - Chambre 1	Sol Carrelage Mur Plaques de plâtre peintes Plafond Plaques de plâtre peintes Fenêtre(s) en pvc Volets en bois peint Porte(s) en bois peint Plinthes en bois peint
Maison - Chambre 2	Sol Carrelage Mur Plaques de plâtre peintes, bois peint Plafond Plaques de plâtre peintes Fenêtre(s) en pvc Volets en bois peint Porte(s) en bois peint Plinthes en bois peint

Localisation	Description
Maison - Chambre 3	Sol Carrelage Mur Plaques de plâtre peintes Plafond Plaques de plâtre peintes Fenêtre(s) en pvc Volets en bois peint Porte(s) en bois peint Plinthes en bois peint
Maison - Salle de bains	Sol Carrelage Mur Plaques de plâtre peintes, plaques de plâtre avec faïence. Plafond Plaques de plâtre peintes Fenêtre(s) en pvc Porte(s) en bois peint Plinthes en bois peint
Maison - Wc	Sol Carrelage Mur Plaques de plâtre avec faïence Plafond Plaques de plâtre peintes Fenêtre(s) en pvc Porte(s) en bois peint
Maison - Combles	Sol Isolation Mur Parpaing Plafond Charpente type fermettes
Annexe - Préau	Sol Tomettes Mur Enduit peint Plafond Lambris pvc
Studio - Séjour	Sol Carrelage Mur Plaques de plâtre peintes Plafond Lambris vernis Fenêtre(s) en aluminium Porte(s) en bois peint Plinthes en carrelage
Studio - Salle d'eau wc	Sol Carrelage Mur Plaques de plâtre peintes Plafond Lambris vernis Porte(s) en bois peint Plinthes en carrelage
Studio - Chambre 4	Sol Carrelage Mur Plaques de plâtre peintes Plafond Lambris vernis Porte(s) en bois peint Plinthes en carrelage
Annexe - Garage	Sol Carrelage, chape ciment Mur Enduit brut Plafond Plancher haut en bois brut, charpente traditionnelle Porte(s) de garage(s) en aluminium
Annexe - Abri de jardin	Sol Terre battue Mur Mur- Panneaux ciment et bardage bois Plafond Charpente traditionnelle et couverture métallique
Parties extérieures - Terrain	Sol Végétaux, bois au sol.



4. – Conditions de réalisation du repérage

4.1 Bilan de l'analyse documentaire

Documents demandés	Documents remis
Rapports concernant la recherche d'amiante déjà réalisés	-
Documents décrivant les ouvrages, produits, matériaux et protections physiques mises en place	-
Eléments d'information nécessaires à l'accès aux parties de l'immeuble bâti en toute sécurité	-

Observations :

Néant

4.2 Date d'exécution des visites du repérage in situ

Date de la commande : **28/08/2024**
Date(s) de visite de l'ensemble des locaux : **12/09/2024**
Heure d'arrivée : **17 h 00**
Durée du repérage : **03 h 00**
Personne en charge d'accompagner l'opérateur de repérage : **Sébastien PETIT - Locataire - 06.61.23.04.81**

4.3 Écarts, adjonctions, suppressions par rapport aux normes en vigueur

La mission de repérage s'est déroulée conformément aux prescriptions de la norme NF X 46-020, révision d'Août 2017.

Article Norme	Article Rapport	Intitulé	Information relative aux conditions spécifiques du repérage
5.1.2 Défaut d'accessibilité	Page 2 Article 1.2	Locaux ou parties de locaux, composants ou parties de composants n'ayant pu être visités	Si des parties n'ont pu être visitées, se référer à l'article du rapport.

4.4 Plan et procédures de prélèvements


Aucun prélèvement n'a été réalisé.



5. – Résultats détaillés du repérage

5.1 Liste des matériaux ou produits contenant de l'amiante, états de conservation, conséquences réglementaires (fiche de cotation)

Matériaux ou produits contenant de l'amiante

Localisation	Identifiant + Description	Conclusion (justification)	Etat de conservation** et préconisations*	Photo
Maison - Combles	<u>Identifiant:</u> ZPSO-001 <u>Description:</u> Conduit en fibres-ciment <u>Composant de la construction:</u> 6 - Conduits et accessoires intérieurs - Conduits de fluides (air, eau, vapeur, fumée, échappement, autres fluides) <u>Partie à sonder:</u> Conduit en fibres-ciment <u>Liste selon annexe.13-9 du CSP:</u> B <u>Localisation sur croquis:</u> Non <u>Sondage:</u> Sonore; Visuel	Présence d'amiante (sur jugement de l'opérateur)	Matériau dégradé (étendue ponctuelle) <u>Résultat</u> EP** <u>Préconisation :</u> Il est recommandé de réaliser une évaluation périodique.	

* Un détail des conséquences réglementaires et recommandations est fournis en annexe 7.4 de ce présent rapport

** détails fournis en annexe 7.3 de ce présent rapport

Nota : Dès réception de ce rapport, il est nécessaire d'avertir de la présence d'amiante toute personne pouvant intervenir sur ou a proximité des matériaux amiantes ou de ceux les recouvrant ou les protégeant.

5.2 Listes des matériaux et produits ne contenant pas d'amiante après analyse

Localisation	Identifiant + Description
Néant	-

5.3 Liste des matériaux ou produits (liste A et B) ne contenant pas d'amiante sur justificatif

Localisation	Identifiant + Description
Néant	-

6. – Signatures

Nota : Le présent rapport est établi par une personne dont les compétences sont certifiées par **I.Cert** Centre Alphasys - Bâtiment K - Parc d'affaires - Espace Performance 35760 SAINT GREGOIRE (détail sur www.info-certif.fr)

Fait à **STE RADEGONDE DES NOYERS**, le **12/09/2024**

Par : Mr **THIBAUD Mathieu**



ANNEXES**Au rapport de mission de repérage n° BECOT_MAISON_MT_110924_10880822****Informations conformes à l'annexe III de l'arrêté du 12 décembre 2012**

Les maladies liées à l'amiante sont provoquées par l'inhalation des fibres. Toutes les variétés d'amiante sont classées comme substances cancérogènes avérées pour l'homme. L'inhalation de fibres d'amiante est à l'origine de cancers (mésothéliomes, cancers broncho-pulmonaires) et d'autres pathologies non cancéreuses (épandements pleuraux, plaques pleurales).

L'identification des matériaux et produits contenant de l'amiante est un préalable à l'évaluation et à la prévention des risques liés à l'amiante. Elle doit être complétée par la définition et la mise en œuvre de mesures de gestion adaptées et proportionnées pour limiter l'exposition des occupants présents temporairement ou de façon permanente dans l'immeuble. L'information des occupants présents temporairement ou de façon permanente est un préalable essentiel à la prévention du risque d'exposition à l'amiante.

Il convient donc de veiller au maintien du bon état de conservation des matériaux et produits contenant de l'amiante afin de remédier au plus tôt aux situations d'usure anormale ou de dégradation.

Il conviendra de limiter autant que possible les interventions sur les matériaux et produits contenant de l'amiante qui ont été repérés et de faire appel aux professionnels qualifiés, notamment dans le cas de retrait ou de confinement de ce type de matériau ou produit.

Enfin, les déchets contenant de l'amiante doivent être éliminés dans des conditions strictes.

Renseignez-vous auprès de votre mairie ou de votre préfecture. Pour connaître les centres d'élimination près de chez vous, consultez la base de données « déchets » gérée par l'ADEME, directement accessible sur le site internet www.sinoe.org.

Sommaire des annexes**7 Annexes****7.1 Schéma de repérage****7.2 Rapports d'essais****7.3 Grilles réglementaires d'évaluation de l'état de conservation des matériaux et produits contenant de l'amiante****7.4 Conséquences réglementaires et recommandations****7.5 Recommandations générales de sécurité****7.6 Documents annexés au présent rapport**

7.1 - Annexe - Schéma de repérage

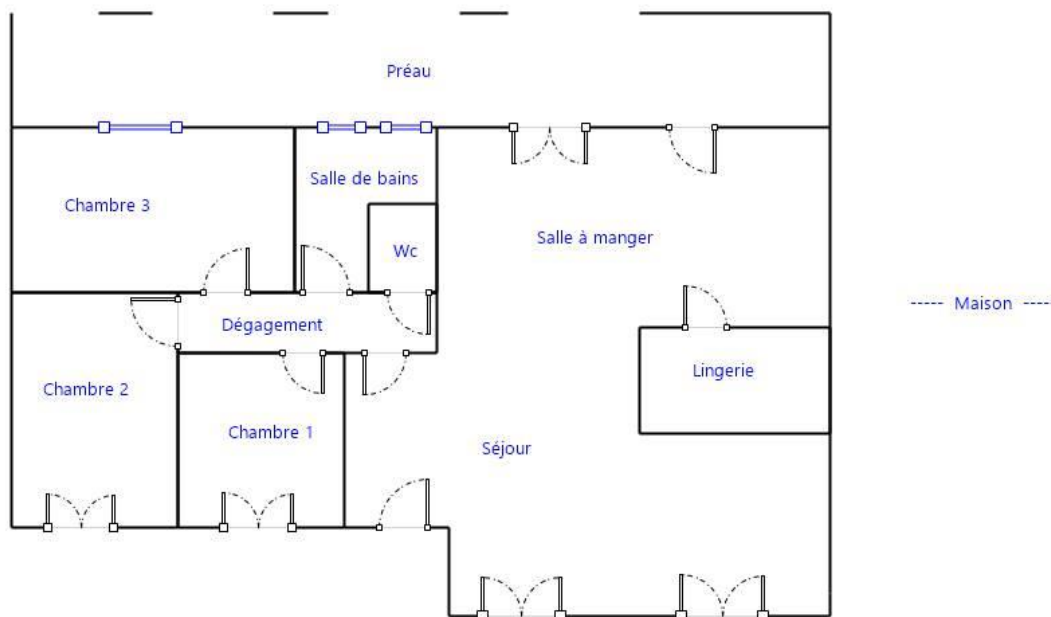


Planche (croquis) de repérage technique effectué par le cabinet : BEN SARL, auteur : Mr THIBAUD Mathieu
Dossier n° BECOT_Maison_MT_110924_10880822 du 13/09/2024
Adresse du bien : 4 rue des Chaumes Choux 85450 STE RADEGONDE DES NOYERS

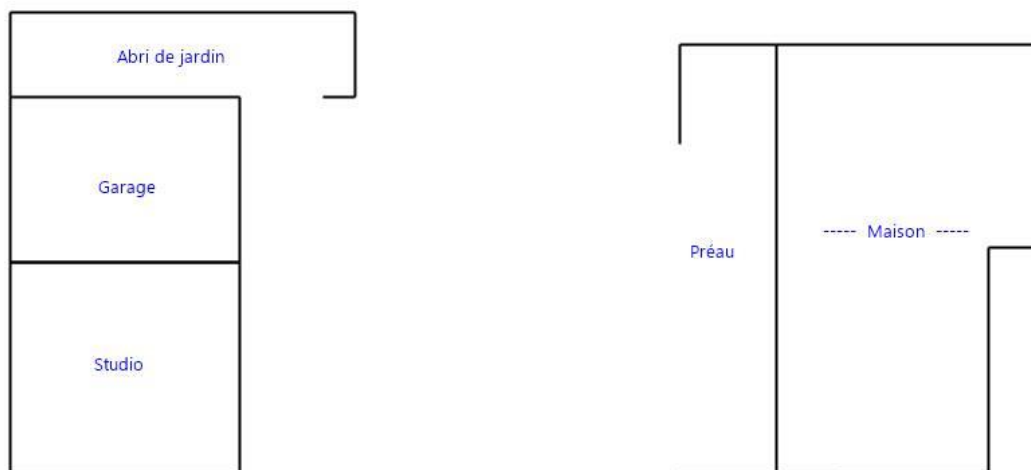
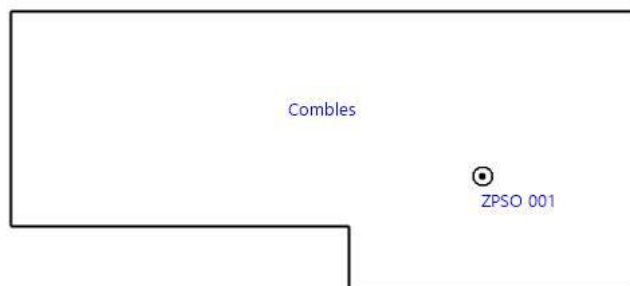


Planche (croquis) de repérage technique effectué par le cabinet : BEN SARL, auteur : Mr THIBAUD Mathieu
Dossier n° BECOT_Maison_MT_110924_10880822 du 13/09/2024
Adresse du bien : 4 rue des Chaumes Choux 85450 STE RADEGONDE DES NOYERS

----- Maison -----



ZPSO 001 Conduit en fibrociment contenant de l'amiante

Planche (croquis) de repérage technique effectué par le cabinet : BEN SARL, auteur : Mr THIBAUD Mathieu
Dossier n° BECOT_MAISON_MT_110924_10880822 du 13/09/2024
Adresse du bien : 4 rue des Chaumes Choux 85450 STE RADEGONDE DES NOYERS

----- Studio -----

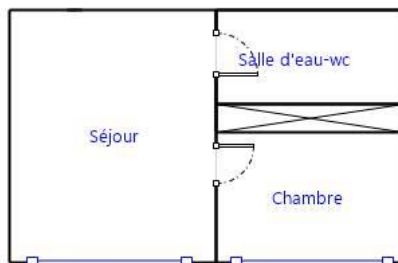


Planche (croquis) de repérage technique effectué par le cabinet : BEN SARL, auteur : Mr THIBAUD Mathieu
Dossier n° BECOT_MAISON_MT_110924_10880822 du 13/09/2024
Adresse du bien : 4 rue des Chaumes Choux 85450 STE RADEGONDE DES NOYERS

Légende

	Conduit en fibro-ciment		Dalles de sol	<p>Nom du propriétaire : Mr BECOT Benjamin Adresse du bien : 4 rue des Chaumes Choux 85450 STE RADEGONDE DES NOYERS</p>
	Conduit autre que fibro-ciment		Carrelage	
	Brides		Colle de revêtement	
	Dépôt de Matériaux contenant de l'amiante		Dalles de faux-plafond	
	Matériau ou produit sur lequel un doute persiste		Toiture en fibro-ciment	
	Présence d'amiante		Toiture en matériaux composites	

Photo

	<p>Photo n° PhA001 Localisation : Maison - Combles Ouvrage : 6 - Conduits et accessoires intérieurs - Conduits de fluides (air, eau, vapeur, fumée, échappement, autres fluides) Partie d'ouvrage : Conduit en fibres-ciment Description : Conduit en fibres-ciment</p>
--	---

7.2 - Annexe - Rapports d'essais

Identification des prélèvements :

Identifiant et prélèvement	Localisation	Composant de la construction	Parties du composant	Description
-	-	-	-	-

Copie des rapports d'essais :

Aucun rapport d'essai n'a été fourni ou n'est disponible

7.3 - Annexe - Evaluation de l'état de conservation des matériaux et produits contenant de l'amiante

Grilles d'évaluation de l'état de conservation des matériaux ou produit de la liste A

Aucune évaluation n'a été réalisée

Critères d'évaluation de l'état de conservation des matériaux ou produit de la liste A

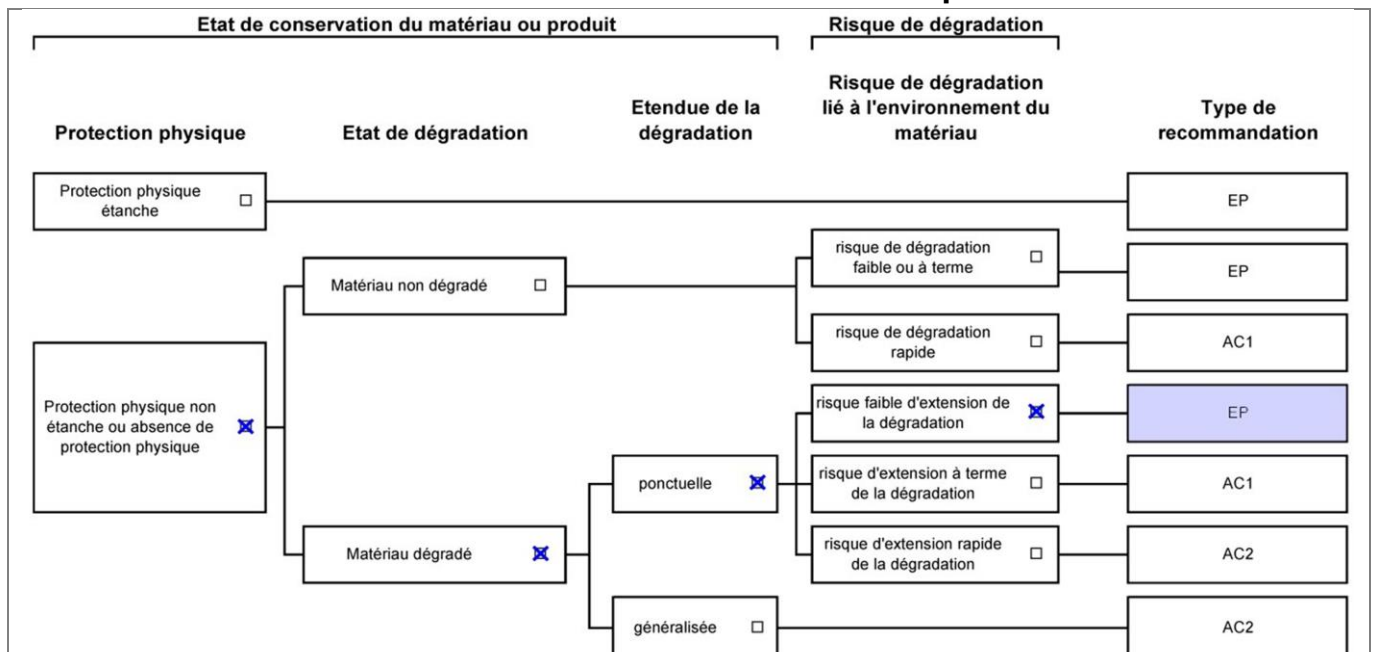
1. Classification des différents degrés d'exposition du produit aux circulations d'air

Fort	Moyen	Faible
1° Il n'existe pas de système spécifique de ventilation, la pièce ou la zone homogène évaluée est ventilée par ouverture des fenêtres. ou 2° Le faux plafond se trouve dans un local qui présente une (ou plusieurs) façade(s) ouverte(s) sur l'extérieur susceptible(s) de créer des situations à forts courants d'air, ou 3° Il existe un système de ventilation par insufflation d'air dans le local et l'orientation du jet d'air est telle que celui-ci affecte directement le faux plafond contenant de l'amiante.	1° Il existe un système de ventilation par insufflation d'air dans le local et l'orientation du jet est telle que celui-ci n'affecte pas directement le faux plafond contenant de l'amiante, ou 2° Il existe un système de ventilation avec reprise(s) d'air au niveau du faux plafond (système de ventilation à double flux).	1° Il n'existe ni ouvrant ni système de ventilation spécifique dans la pièce ou la zone évaluée, ou 2° Il existe dans la pièce ou la zone évaluée, un système de ventilation par extraction dont la reprise d'air est éloignée du faux plafond contenant de l'amiante.

2. Classification des différents degrés d'exposition du produit aux chocs et vibrations

Fort	Moyen	Faible
L'exposition du produit aux chocs et vibrations sera considérée comme forte dans les situations où l'activité dans le local ou à l'extérieur engendre des vibrations, ou rend possible les chocs directs avec le faux plafond contenant de l'amiante (ex : hall industriel, gymnase, discothèque...).	L'exposition du produit aux chocs et vibrations sera considérée comme moyenne dans les situations où le faux plafond contenant de l'amiante n'est pas exposé aux dommages mécaniques mais se trouve dans un lieu très fréquenté (ex : supermarché, piscine, théâtre,...).	L'exposition du produit aux chocs et vibrations sera considérée comme faible dans les situations où le faux plafond contenant de l'amiante n'est pas exposé aux dommages mécaniques, n'est pas susceptible d'être dégradé par les occupants ou se trouve dans un local utilisé à des activités tertiaires passives.

Grilles d'évaluation de l'état de conservation des matériaux ou produit de la liste B



Dossier n° BECOT_MAIISON_MT_110924_10880822

Date de l'évaluation : 12/09/2024

Bâtiment / local ou zone homogène : Maison - Combles

Identifiant Matériau : ZPSO-001

Matériau : Conduit en fibres-ciment

Résultat EP : Il est recommandé de réaliser une évaluation périodique.

Critères d'évaluation de l'état de conservation des matériaux ou produit de la liste B

1. Classification des niveaux de risque de dégradation ou d'extension de la dégradation du matériau.

Risque faible de dégradation ou d'extension de dégradation	Risque de dégradation ou d'extension à terme de la dégradation	Risque de dégradation ou d'extension rapide de la dégradation
L'environnement du matériau contenant de l'amiante ne présente pas ou très peu de risque pouvant entraîner à terme, une dégradation ou une extension de la dégradation du matériau.	L'environnement du matériau contenant de l'amiante présente un risque pouvant entraîner à terme, une dégradation ou une extension de la dégradation du matériau.	L'environnement du matériau contenant de l'amiante présente un risque important pouvant entraîner rapidement, une dégradation ou une extension de la dégradation du matériau.

Légende : EP = évaluation périodique ; AC1 = action corrective de premier niveau ; AC2 = action corrective de second niveau.

L'évaluation du risque de dégradation lié à l'environnement du matériau ou produit prend en compte :

- Les agressions physiques intrinsèques au local (ventilation, humidité, etc...) selon que le risque est probable ou avéré ;
- La sollicitation des matériaux ou produits liée à l'activité des locaux, selon qu'elle est exceptionnelle/faible ou quotidienne/forte.

Elle ne prend pas en compte certains facteurs fluctuants d'aggravation de la dégradation des produits et matériaux, comme la fréquence d'occupation du local, la présence d'animaux nuisibles, l'usage réel des locaux, un défaut d'entretien des équipements, etc...



7.4 - Annexe - Conséquences réglementaires et recommandations

Conséquences réglementaires suivant l'état de conservation des matériaux ou produit de la liste A

Article R1334-27 : En fonction du résultat du diagnostic obtenu à partir de la grille d'évaluation de l'arrêté du 12 décembre 2012, le propriétaire met en œuvre les préconisations mentionnées à l'article R1334-20 selon les modalités suivantes :

Score 1 – L'évaluation périodique de l'état de conservation de ces matériaux et produits de la liste A contenant de l'amiante est effectué dans un délai maximal de trois ans à compter de la date de remise au propriétaire du rapport de repérage ou des résultats de la dernière évaluation de l'état de conservation, ou à l'occasion de toute modification substantielle de l'ouvrage et de son usage. La personne ayant réalisé cette évaluation en remet les résultats au propriétaire contre accusé de réception.

Score 2 – La mesure d'empoussièrisme dans l'air est effectuée dans les conditions définies à l'article R1334-25, dans un délai de trois mois à compter de la date de remise au propriétaire du rapport de repérage ou des résultats de la dernière évaluation de l'état de conservation. L'organisme qui réalise les prélèvements d'air remet les résultats des mesures d'empoussièrisme au propriétaire contre accusé de réception.

Score 3 – Les travaux de confinement ou de retrait de l'amiante sont mis en œuvre selon les modalités prévues à l'article R. 1334-29.

Article R1334-28 : Si le niveau d'empoussièrisme mesuré dans l'air en application de l'article R1334-27 est inférieur ou égal à la valeur de cinq fibres par litre, le propriétaire fait procéder à l'évaluation périodique de l'état de conservation des matériaux et produits de la liste A contenant de l'amiante prévue à l'article R1334-20, dans un délai maximal de trois ans à compter de la date de remise des résultats des mesures d'empoussièrisme ou à l'occasion de toute modification substantielle de l'ouvrage ou de son usage.

Si le niveau d'empoussièrisme mesuré dans l'air en application de l'article R1334-27 est supérieur à cinq fibres par litre, le propriétaire fait procéder à des travaux de confinement ou de retrait de l'amiante, selon les modalités prévues à l'article R1334-29.

Article R1334-29 : Les travaux précités doivent être achevés dans un délai de trente-six mois à compter de la date à laquelle sont remis au propriétaire le rapport de repérage ou les résultats des mesures d'empoussièrisme ou de la dernière évaluation de l'état de conservation.

Pendant la période précédant les travaux, des mesures conservatoires appropriées doivent être mises en œuvre afin de réduire l'exposition des occupants et de la maintenir au niveau le plus bas possible, et dans tous les cas à un niveau d'empoussièrisme inférieur à cinq fibres par litre. Les mesures conservatoires ne doivent conduire à aucune sollicitation des matériaux et produits concernés par les travaux.

Le propriétaire informe le préfet du département du lieu d'implantation de l'immeuble concerné, dans un délai de deux mois à compter de la date à laquelle sont remis le rapport de repérage ou les résultats des mesures d'empoussièrisme ou de la dernière évaluation de l'état de conservation, des mesures conservatoires mises en œuvre, et, dans un délai de douze mois, des travaux à réaliser et de l'échéancier proposé.

Article R.1334-29-3 :

I) A l'issue des travaux de retrait ou de confinement de matériaux et produits de la liste A mentionnés à l'article R.1334-29, le propriétaire fait procéder par une personne mentionnée au premier alinéa de l'article R.1334-23, avant toute restitution des locaux traités, à un examen visuel de l'état des surfaces traitées. Il fait également procéder, dans les conditions définies à l'article R.1334-25, à une mesure du niveau d'empoussièrisme dans l'air après démantèlement du dispositif de confinement. Ce niveau doit être inférieur ou égal à cinq fibres par litre.

II) Si les travaux ne conduisent pas au retrait total des matériaux et produits de la liste A contenant de l'amiante, il est procédé à une évaluation périodique de l'état de conservation de ces matériaux et produits résiduels dans les conditions prévues par l'arrêté mentionné à l'article R.1334-20, dans un délai maximal de trois ans à compter de la date à laquelle sont remis les résultats du contrôle ou à l'occasion de toute modification substantielle de l'ouvrage ou de son usage.

III) Lorsque des travaux de retrait ou de confinement de matériaux et produits de la liste B contenant de l'amiante sont effectués à l'intérieur de bâtiment occupés ou fréquentés, le propriétaire fait procéder, avant toute restitution des locaux traités, à l'examen visuel et à la mesure d'empoussièrisme dans l'air mentionnée au premier alinéa du présent article.

Détail des préconisations suivant l'état de conservation des matériaux ou produit de la liste B

- Réalisation d'une « évaluation périodique »**, lorsque le type de matériau ou produit concerné contenant de l'amiante, la nature et l'étendue des dégradations qu'il présente et l'évaluation du risque de dégradation ne conduisent pas à conclure à la nécessité d'une action de protection immédiate sur le matériau ou produit, consistant à :
 - Contrôler périodiquement que l'état de dégradation des matériaux et produits concernés ne s'aggrave pas et, le cas échéant, que leur protection demeure en bon état de conservation ;
 - Rechercher, le cas échéant, les causes de dégradation et prendre les mesures appropriées pour les supprimer.
- Réalisation d'une « action corrective de premier niveau »**, lorsque le type de matériau ou produit concerné contenant de l'amiante, la nature et l'étendue des dégradations et l'évaluation du risque de dégradation conduisent à conclure à la nécessité d'une action de remise en état limitée au remplacement, au recouvrement ou à la protection des seuls éléments dégradés, consistant à :
 - Rechercher les causes de la dégradation et définir les mesures correctives appropriées pour les supprimer ;
 - Procéder à la mise en œuvre de ces mesures correctives afin d'éviter toute nouvelle dégradation et, dans l'attente, prendre les mesures de protection appropriées afin de limiter le risque de dispersion des fibres d'amiante ;
 - Veiller à ce que les modifications apportées ne soient pas de nature à aggraver l'état des autres matériaux et produits contenant de l'amiante restant accessibles dans la même zone ;
 - Contrôler périodiquement que les autres matériaux et produits restant accessibles ainsi que, le cas échéant, leur protection demeurent en bon état de conservation.Il est rappelé l'obligation de faire appel à une entreprise certifiée pour le retrait ou le confinement.
- Réalisation d'une « action corrective de second niveau »**, qui concerne l'ensemble d'une zone, de telle sorte que le matériau ou produit ne soit plus soumis à aucune agression ni dégradation, consistant à :
 - Prendre, tant que les mesures mentionnées au c) (paragraphe suivant) n'ont pas été mises en place, les mesures conservatoires appropriées pour limiter le risque de dégradation et la dispersion des fibres d'amiante. Cela peut consister à adapter, voire condamner l'usage des locaux concernés afin d'éviter toute exposition et toute dégradation du matériau ou produit contenant de l'amiante. Durant les mesures conservatoires, et afin de vérifier que celles-ci sont adaptées, une mesure d'empoussièrisme est réalisée, conformément aux dispositions du code de la santé publique ;
 - Procéder à une analyse de risque complémentaire, afin de définir les mesures de protection ou de retrait les plus adaptées, prenant en compte l'intégralité des matériaux et produits contenant de l'amiante dans la zone concernée ;
 - Mettre en œuvre les mesures de protection ou de retrait définies par l'analyse de risque ;
 - Contrôler périodiquement que les autres matériaux et produits restant accessibles, ainsi que leur protection, demeurent en bon état de conservation.En fonction des situations particulières rencontrées lors de l'évaluation de l'état de conservation, des compléments et précisions à ces recommandations sont susceptibles d'être apportées.



7.5 - Annexe - Recommandations générales de sécurité

L'identification des matériaux et produits contenant de l'amiante est un préalable à l'évaluation et à la prévention des risques liés à la présence d'amiante dans un bâtiment. Elle doit être complétée par la définition et la mise en œuvre de mesures de gestion adaptées et proportionnées pour limiter l'exposition des occupants présents temporairement ou de façon permanente dans le bâtiment et des personnes appelées à intervenir sur les matériaux ou produits contenant de l'amiante. Les recommandations générales de sécurité définies ci-après rappellent les règles de base destinées à prévenir les expositions. Le propriétaire (ou, à défaut, l'exploitant) de l'immeuble concerné adapte ces recommandations aux particularités de chaque bâtiment et de ses conditions d'occupation ainsi qu'aux situations particulières rencontrées.

Ces recommandations générales de sécurité ne se substituent en aucun cas aux obligations réglementaires existantes en matière de prévention des risques pour la santé et la sécurité des travailleurs, inscrites dans le code du travail.

1. Informations générales

a) Dangerosité de l'amiante

Les maladies liées à l'amiante sont provoquées par l'inhalation des fibres. Toutes les variétés d'amiante sont classées comme substances cancérigènes avérées pour l'homme. Elles sont à l'origine de cancers qui peuvent atteindre soit la plèvre qui entoure les poumons (mésothéliomes), soit les bronches et/ou les poumons (cancers broncho-pulmonaires). Ces lésions surviennent longtemps (souvent entre 20 à 40 ans) après le début de l'exposition à l'amiante. Le Centre international de recherche sur le cancer (CIRC) a également établi récemment un lien entre exposition à l'amiante et cancers du larynx et des ovaires. D'autres pathologies, non cancéreuses, peuvent également survenir en lien avec une exposition à l'amiante. Il s'agit exceptionnellement d'épanchements pleuraux (liquide dans la plèvre) qui peuvent être récidivants ou de plaques pleurales (qui épaississent la plèvre). Dans le cas d'empoussièrement important, habituellement d'origine professionnelle, l'amiante peut provoquer une sclérose (asbestose) qui réduira la capacité respiratoire et peut dans les cas les plus graves produire une insuffisance respiratoire parfois mortelle. Le risque de cancer du poumon peut être majoré par l'exposition à d'autres agents cancérigènes, comme la fumée du tabac.

b) Présence d'amiante dans des matériaux et produits en bon état de conservation

L'amiante a été intégré dans la composition de nombreux matériaux utilisés notamment pour la construction. En raison de son caractère cancérigène, ses usages ont été restreints progressivement à partir de 1977, pour aboutir à une interdiction totale en 1997.

En fonction de leur caractéristique, les matériaux et produits contenant de l'amiante peuvent libérer des fibres d'amiante en cas d'usure ou lors d'interventions mettant en cause l'intégrité du matériau ou produit (par exemple perçage, ponçage, découpe, friction...). Ces situations peuvent alors conduire à des expositions importantes si des mesures de protection renforcées ne sont pas prises.

Pour rappel, les matériaux et produits répertoriés aux listes A et B de l'annexe 13-9 du code de la santé publique font l'objet d'une évaluation de l'état de conservation dont les modalités sont définies par arrêté. Il convient de suivre les recommandations émises par les opérateurs de repérage dits « diagnostiqueurs » pour la gestion des matériaux ou produits repérés.

De façon générale, il est important de veiller au maintien en bon état de conservation des matériaux et produits contenant de l'amiante et de remédier au plus tôt aux situations d'usure anormale ou de dégradation de ceux-ci.

2. Intervention de professionnels soumis aux dispositions du code du travail

Il est recommandé aux particuliers d'éviter dans la mesure du possible toute intervention directe sur des matériaux et produits contenant de l'amiante et de faire appel à des professionnels compétents dans de telles situations.

Les entreprises réalisant des opérations sur matériaux et produits contenant de l'amiante sont soumises aux dispositions des articles R. 4412-94 à R. 4412-148 du code du travail. Les entreprises qui réalisent des travaux de retrait ou de confinement de matériaux et produits contenant de l'amiante doivent en particulier être certifiées dans les conditions prévues à l'article R. 4412-129. Cette certification est obligatoire à partir du 1er juillet 2013 pour les entreprises effectuant des travaux de retrait sur l'enveloppe extérieure des immeubles bâtis et à partir du 1er juillet 2014 pour les entreprises de génie civil.

Des documents d'information et des conseils pratiques de prévention adaptés sont disponibles sur le site Travailler-mieux (<http://www.travailler-mieux.gouv.fr>) et sur le site de l'Institut national de recherche et de sécurité pour la prévention des accidents du travail et des maladies professionnelles (<http://www.inrs.fr>).

3. Recommandations générales de sécurité

Il convient d'éviter au maximum l'émission de poussières notamment lors d'interventions ponctuelles non répétées, par exemple :

- perçage d'un mur pour accrocher un tableau ;
- remplacement de joints sur des matériaux contenant de l'amiante ;
- travaux réalisés à proximité d'un matériau contenant de l'amiante en bon état, par exemple des interventions légères dans des boîtiers électriques, sur des gaines ou des circuits situés sous un flocage sans action directe sur celui-ci, de remplacement d'une vanne sur une canalisation calorifugée à l'amiante.

L'émission de poussières peut être limitée par humidification locale des matériaux contenant de l'amiante en prenant les mesures nécessaires pour éviter tout risque électrique et/ou en utilisant de préférence des outils manuels ou des outils à vitesse lente.

Le port d'équipements adaptés de protection respiratoire est recommandé. Le port d'une combinaison jetable permet d'éviter la propagation de fibres d'amiante en dehors de la zone de travail. Les combinaisons doivent être jetées après chaque utilisation.

Des informations sur le choix des équipements de protection sont disponibles sur le site internet amiante de l'INRS à l'adresse suivante : www.amiante.inrs.fr. De plus, il convient de disposer d'un sac à déchets à proximité immédiate de la zone de travail et d'une éponge ou d'un chiffon humide de nettoyage.

4. Gestion des déchets contenant de l'amiante

Les déchets de toute nature contenant de l'amiante sont des déchets dangereux. A ce titre, un certain nombre de dispositions réglementaires, dont les principales sont rappelées ci-après, encadrent leur élimination.

Lors de travaux conduisant à un désamiantage de tout ou partie de l'immeuble, la personne pour laquelle les travaux sont réalisés, c'est-à-dire les maîtres d'ouvrage, en règle générale les propriétaires, ont la responsabilité de la bonne gestion des déchets produits, conformément aux dispositions de l'article L. 541-2 du code de l'environnement. Ce sont les producteurs des déchets au sens du code de l'environnement.

Les déchets liés au fonctionnement d'un chantier (équipements de protection, matériel, filtres, bâches, etc.) sont de la responsabilité de l'entreprise qui réalise les travaux.

a. Conditionnement des déchets

Les déchets de toute nature susceptibles de libérer des fibres d'amiante sont conditionnés et traités de manière à ne pas provoquer d'émission de poussières. Ils sont ramassés au fur et à mesure de leur production et conditionnés dans des emballages appropriés et fermés, avec apposition de l'étiquetage prévu par le décret n° 88-466 du 28 avril 1988 relatif aux produits contenant de l'amiante et par le code de l'environnement notamment ses articles R. 551-1 à R. 551-13 relatifs aux dispositions générales relatives à tous les ouvrages d'infrastructures en matière de stationnement, chargement ou déchargement de matières dangereuses.

Les professionnels soumis aux dispositions du code du travail doivent procéder à l'évacuation des déchets, hors du chantier, aussitôt que possible, dès que le volume le justifie après décontamination de leurs emballages.

b. Apport en déchèterie

Environ 10 % des déchèteries acceptent les déchets d'amiante lié à des matériaux inertes ayant conservé leur intégrité provenant de ménages, voire d'artisans. Tout autre déchet contenant de l'amiante est interdit en déchèterie.

A partir du 1er janvier 2013, les exploitants de déchèterie ont l'obligation de fournir aux usagers les emballages et l'étiquetage appropriés aux déchets d'amiante.

c. Filières d'élimination des déchets

Les matériaux contenant de l'amiante ainsi que les équipements de protection (combinaison, masque, gants...) et les déchets issus du nettoyage (chiffon...) sont des déchets dangereux. En fonction de leur nature, plusieurs filières d'élimination peuvent être envisagées.

Les déchets contenant de l'amiante lié à des matériaux inertes ayant conservé leur intégrité peuvent être éliminés dans des installations de stockage de déchets non dangereux si ces installations disposent d'un casier de stockage dédié à ce type de déchets.

Tout autre déchet amianté doit être éliminé dans une installation de stockage pour déchets dangereux ou être vitrifiés. En particulier, les déchets liés au fonctionnement du chantier, lorsqu'ils sont susceptibles d'être contaminés par de l'amiante, doivent être éliminés dans une installation de stockage pour déchets dangereux ou être vitrifiés.

d. Information sur les déchèteries et les installations d'élimination des déchets d'amiante

Les informations relatives aux déchèteries acceptant des déchets d'amiante lié et aux installations d'élimination des déchets d'amiante peuvent être obtenues auprès :

- de la préfecture ou de la direction régionale de l'environnement, de l'aménagement et du logement (direction régionale et interdépartementale de l'environnement et de l'énergie en Ile-de-France) ou de la direction de l'environnement, de l'aménagement et du logement ;
- du conseil général (ou conseil régional en Ile-de-France) au regard de ses compétences de planification sur les déchets dangereux ;
- de la mairie ;
- ou sur la base de données « déchets » gérée par l'Agence de l'environnement et de la maîtrise de l'énergie, directement accessible sur internet à l'adresse suivante : www.sinoe.org.

e. Traçabilité

Le producteur des déchets remplit un bordereau de suivi des déchets d'amiante (BSDA, CERFA n° 11861). Le formulaire CERFA est téléchargeable sur le site du ministère chargé de l'environnement. Le propriétaire recevra l'original du bordereau rempli par les autres intervenants (entreprise de travaux, transporteur, exploitant de l'installation de stockage ou du site de vitrification).

Dans tous les cas, le producteur des déchets devra avoir préalablement obtenu un certificat d'acceptation préalable lui garantissant l'effectivité d'une filière d'élimination des déchets.

Par exception, le bordereau de suivi des déchets d'amiante n'est pas imposé aux particuliers voire aux artisans qui se rendent dans une déchèterie pour y déposer des déchets d'amiante lié à des matériaux inertes ayant conservé leur intégrité. Ils ne doivent pas remplir un bordereau de suivi de déchets d'amiante, ce dernier étant élaboré par la déchèterie.

7.6 - Annexe - Autres documents

Attestation d'assurance

Allianz Responsabilité Civile Activités de Services
RESPONSABILITE CIVILE DES PROFESSIONNELS DE L'IMMOBILIER

Allianz IARD, dont le siège social est sis 1 cours de Michelet – CS 30051 – 92076 PARIS LA DEFENSE CEDEX atteste que :

SARL BEN
7 rue de l'ancien Hôpital
Place du Dauphin
85200 FONTENAY LE COMTE

est titulaire d'un contrat d'assurance **Allianz Responsabilité Civile Activités de Services** souscrit sous le numéro 56758275 et qui a pris effet le 16 juin 2016.

Ce contrat comportant des garanties au moins équivalentes à celles prévues par l'arrêté du 1^{er} septembre 1972, a pour objet de garantir l'assuré contre les conséquences pécuniaires de la responsabilité civile qu'il peut encourir à l'égard d'autrui du fait des activités telles que précisées aux dispositions particulières, à savoir :

DIAGNOSTIC IMMOBILIER REGLEMENTAIRE :

- Risque d'exposition au plomb
- Repérage amiante avant-vente
- Dossier technique amiante
- Présence de termites
- Etat parasitaire
- Installation intérieure de gaz et d'électricité
- Risques naturels et technologiques
- DPE
- Diagnostic d'assainissement collectif et non collectif
- Loi carrez
- Millièmes
- Certificat de décence
- Etat des lieux
- Repérage amiante avant travaux ou démolition
- Diagnostic accessibilité handicapés
- Diagnostic radon
- Sécurité piscine
- Infiltrométrie : test d'étanchéité RT2012

et ce, pour satisfaire aux obligations par la Loi N°70-9 du 2 janvier 1970 dite « Loi Hoguet », sont décret d'application n°72-678 du 20 juillet 1972 et textes subséquents.

La présente attestation est valable du 1^{er} janvier 2024 au 31 décembre 2024.

La présente attestation ne saurait engager la Compagnie au-delà des conditions de garanties et des montants fixés au contrat auquel elle se réfère et n'implique qu'une présomption de garantie conformément à l'Article L.112.3 du Code des assurances.

Toute adjonction autre que le cachet et signature du Représentant de la Compagnie est réputée non écrite.

Fait à Parthenay, le 2 janvier 2024

Cabinet Valéry VANDECAPELLE
20, Av du Général de Gaulle - BP 165
79205 PARTHENAY CEDEX
Tél : 05 49 64 17 51 - N° Orias 07008097
www.orias.fr - N° Siret 48779065100011

Valéry VANDECAPELLE



Ce document vous permet de savoir si votre logement est économe en énergie et préserve le climat. Il vous donne également des pistes pour améliorer ses performances et réduire vos factures. Pour en savoir plus : <https://www.ecologie.gouv.fr/diagnostic-performance-energetique-dpe>

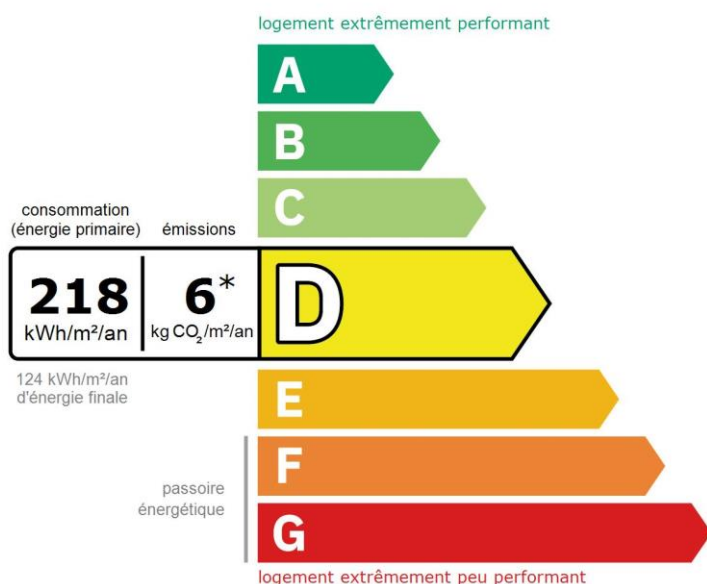


Adresse : 4 rue des Chaumes Choux
85450 STE RADEGONDE DES NOYERS

Type de bien : Maison Individuelle
Année de construction : 1980
Surface de référence : 103,95 m²

Propriétaire : Mr BECOT Benjamin
Adresse : 9 rue des Fromentaux 37420 BEAUMONT EN VERON

Performance énergétique et climatique



Le niveau de consommation énergétique dépend de l'isolation du logement et de la performance des équipements. Pour l'améliorer, voir pages 4 à 6

* Dont émissions de gaz à effet de serre

peu d'émissions de CO₂

A

B — 6 kg CO₂/m²/an

C

D

E

F

G

émissions de CO₂ très importantes

Ce logement émet 716 kg de CO₂ par an, soit l'équivalent de 3 712 km parcourus en voiture.

Le niveau d'émissions dépend principalement des types d'énergies utilisées (bois, électricité, gaz, fioul, etc.)

Estimation des coûts annuels d'énergie du logement

Les coûts sont estimés en fonction des caractéristiques de votre logement et pour une utilisation standard sur 5 usages (chauffage, eau chaude sanitaire, climatisation, éclairage, auxiliaires) voir p.3 pour voir les détails par poste.



entre 1 530 € et 2 130 € par an

Prix moyens des énergies indexés sur les années 2021, 2022, 2023 (abonnements compris)

Comment réduire ma facture d'énergie ? Voir p. 3

Informations diagnostiqueur

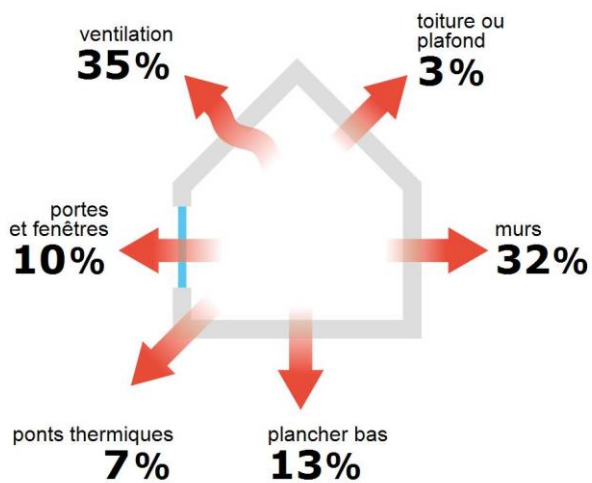
BEN SARL
4 Place de la République
85120 LA CHATAIGNERAIE
tel : 02 51 87 85 50

Diagnosticteur : Mr THIBAUD Mathieu
Email : agence85@e-maidiag.fr
N° de certification : CPDI4507
Organisme de certification : I.Cert



À l'attention du propriétaire du bien au moment de la réalisation du DPE : Dans le cadre du Règlement général sur la protection des données (RGPD), l'Ademe vous informe que vos données personnelles (Nom-Prénom-Adresse) sont stockées dans la base de données de l'observatoire DPE à des fins de contrôles ou en cas de contestations ou de procédures judiciaires. Ces données sont stockées jusqu'à la date de fin de validité du DPE. Vous disposez d'un droit d'accès, de rectification, de portabilité, d'effacement ou une limitation du traitement de ces données. Si vous souhaitez faire valoir votre droit, veuillez nous contacter à l'adresse mail indiquée à la page « Contacts » de l'Observatoire DPE (<https://observatoire-dpe.ademe.fr/>).

Schéma des déperditions de chaleur



Performance de l'isolation




Système de ventilation en place



Ventilation mécanique sur conduit existant avant 2013

Confort d'été (hors climatisation)*



Les caractéristiques de votre logement améliorant le confort d'été :



logement traversant



toiture isolée

Pour améliorer le confort d'été :



Équipez les fenêtres de votre logement de volets extérieurs ou brise-soleil.

Logement équipé d'une climatisation



La climatisation permet de garantir un bon niveau de confort d'été mais augmente les consommations énergétiques du logement.

Production d'énergies renouvelables

équipement(s) présent(s) dans ce logement :



pompe à chaleur



chauffage au bois

D'autres solutions d'énergies renouvelables existent :



chauffe-eau thermodynamique



panneaux solaires photovoltaïques



panneaux solaires thermiques



















géothermie



réseau de chaleur ou de froid vertueux

*Le niveau de confort d'été présenté ici s'appuie uniquement sur les caractéristiques de votre logement (la localisation n'est pas prise en compte).

Montants et consommations annuels d'énergie

Usage		Consommation d'énergie (en kWh énergie primaire)	Frais annuels d'énergie (fourchette d'estimation*)	Répartition des dépenses
 chauffage	 Electrique	10 715 (4 659 é.f.)	entre 840 € et 1 150 €	
	 Bois	5 344 (5 344 é.f.)	entre 190 € et 260 €	
 eau chaude	 Electrique	4 275 (1 859 é.f.)	entre 330 € et 460 €	
 refroidissement	 Electrique	86 (37 é.f.)	entre 0 € et 10 €	
 éclairage	 Electrique	461 (201 é.f.)	entre 30 € et 50 €	
 auxiliaires	 Electrique	1 832 (797 é.f.)	entre 140 € et 200 €	
énergie totale pour les usages recensés :		22 713 kWh (12 895 kWh é.f.)	entre 1 530 € et 2 130 € par an	

Pour rester dans cette fourchette d'estimation, voir les recommandations d'usage ci-dessous

Conventionnellement, ces chiffres sont donnés pour une température de chauffage de 19° réduite à 16°C la nuit ou en cas d'absence du domicile, une climatisation réglée à 28° (si présence de clim), et une consommation d'eau chaude de 112ℓ par jour.

é.f. → énergie finale


Prix moyens des énergies indexés sur les années 2021, 2022, 2023 (abonnements compris)

▲ Seules les consommations d'énergie nécessaires au chauffage, à la climatisation, à la production d'eau chaude sanitaire, à l'éclairage et aux auxiliaires (ventilateurs, pompes) sont prises en compte dans cette estimation. Les consommations liées aux autres usages (électroménager, appareils électroniques...) ne sont pas comptabilisées.

▲ Les factures réelles dépendront de nombreux facteurs : prix des énergies, météo de l'année (hiver froid ou doux...), nombre de personnes dans le logement et habitudes de vie, entretien des équipements....

Recommandations d'usage pour votre logement

Quelques gestes simples pour maîtriser votre facture d'énergie :



Température recommandée en hiver → 19°C

Chauffer à 19°C plutôt que 21°C, c'est -20% sur votre facture **soit -301€ par an**

Astuces

- Diminuez le chauffage quand vous n'êtes pas là.
- Chauffez les chambres à 17° la nuit.




Si climatisation, température recommandée en été → 28°C

Climatiser à 28°C plutôt que 26°C c'est en moyenne -70% sur votre facture **soit -19€ par an**

Astuces

- Fermez les fenêtres et volets la journée quand il fait chaud.
- Aérez votre logement la nuit.



Consommation recommandée → 112ℓ/jour d'eau chaude à 40°C

Estimation faite par rapport à la surface de votre logement (2-3 personnes). Une douche de 5 minute = environ 40ℓ

46ℓ consommés en moins par jour, c'est -22% sur votre facture **soit -110€ par an**

Astuces





- Installez des mousseurs d'eau sur les robinets et un pommeau à faible débit sur la douche.
- Réduisez la durée des douches.








En savoir plus sur les bons réflexes d'économie d'énergie : france-renov.gouv.fr

Voir en annexe le descriptif détaillé du logement et de ses équipements

Vue d'ensemble du logement







	description	isolation
 Murs	Mur en blocs de béton creux d'épaisseur ≤ 20 cm avec un doublage rapporté avec isolation intérieure (réalisée entre 1978 et 1982) donnant sur l'extérieur Mur en blocs de béton creux d'épaisseur ≤ 20 cm avec un doublage rapporté avec isolation intérieure (réalisée entre 1978 et 1982) donnant sur un préau ouvert sur l'extérieure .	insuffisante
 Plancher bas	Dalle béton donnant sur un terre-plein	insuffisante
 Toiture/plafond	Plafond sous solives bois donnant sur un comble faiblement ventilé avec isolation intérieure (25 cm)	très bonne
 Portes et fenêtres	Portes-fenêtres battantes pvc, double vitrage avec lame d'air 16 mm et volets battants bois / Fenêtres battantes pvc, double vitrage avec lame d'air 16 mm et volets roulants pvc / Fenêtres battantes pvc, double vitrage avec lame d'air 16 mm et volets battants bois / Fenêtres oscillantes pvc, double vitrage avec lame d'air 12 mm / Paroi en brique de verre creuse, / Porte(s) métal avec 30-60% de double vitrage	moyenne

Vue d'ensemble des équipements

	description
 Chauffage	PAC air/air installée entre 2008 et 2014 avec en appoint un poêle à bois (bûche) installé de 2007 à 2017 avec label flamme verte avec programmateur pièce par pièce (système individuel)
 Eau chaude sanitaire	Ballon électrique à accumulation vertical (catégorie C ou 3 étoiles), contenance ballon 200 L
 Climatisation	Electrique - Pompe à chaleur air/eau
 Ventilation	Ventilation mécanique sur conduit existant avant 2013
 Pilotage	Avec intermittence pièce par pièce avec minimum de température

Recommandations de gestion et d'entretien des équipements

Pour maîtriser vos consommations d'énergie, la bonne gestion et l'entretien régulier des équipements de votre logement sont essentiels.

	type d'entretien
 Chauffe-eau	Vérifier la température d'eau du ballon (55°C-60°C) pour éviter le risque de développement de la légionnelle (en dessous de 50°C).
 Eclairage	Eteindre les lumières lorsque personne n'utilise la pièce.
 Isolation	Faire vérifier les isolants et les compléter tous les 20 ans.
 Radiateur	Ne jamais placer un meuble devant un émetteur de chaleur.
 Refroidissement	Privilégier les brasseurs d'air. Programmer le système de refroidissement ou l'adapter en fonction de la présence des usagers.
 Ventilation	Nettoyage et réglage de l'installation tous les 3 ans par un professionnel. Nettoyer régulièrement les bouches. Veiller à ouvrir les fenêtres de chaque pièce très régulièrement

Recommandations d'amélioration de la performance



Des travaux peuvent vous permettre d'améliorer significativement l'efficacité énergétique de votre logement et ainsi de faire des économies d'énergie, d'améliorer son confort, de le valoriser et de le rendre plus écologique. Le pack ① de travaux vous permet de réaliser les travaux prioritaires, et le pack ② d'aller vers un logement très performant.






Si vous en avez la possibilité, il est plus efficace et rentable de procéder à une rénovation globale de votre logement (voir packs de travaux ① + ② ci-dessous). La rénovation performante par étapes est aussi une alternative possible (réalisation du pack ① avant le pack ②). Faites-vous accompagner par un professionnel compétent (bureau d'études, architecte, entreprise générale de travaux, groupement d'artisans...) pour préciser votre projet et coordonner vos travaux.

1

Les travaux essentiels



Montant estimé : 17900 à 26800€

Lot	Description	Performance recommandée
 Ventilation	Installation ventilation double flux et reprise de l'étanchéité à l'air de l'enveloppe	
 Mur	Isolation des murs par l'extérieur. Si un ravalement de façade est prévu, effectuer une isolation par l'extérieur avec des retours d'isolants au niveau des tableaux des baies quand cela est possible. ⚠ Travaux pouvant nécessiter une autorisation d'urbanisme	$R > 4,5 \text{ m}^2 \cdot \text{K/W}$
 Eau chaude sanitaire	Remplacer le système actuel par un appareil de type pompe à chaleur.	$\text{COP} = 3$

2

Les travaux à envisager

Montant estimé : 11000 à 16500€

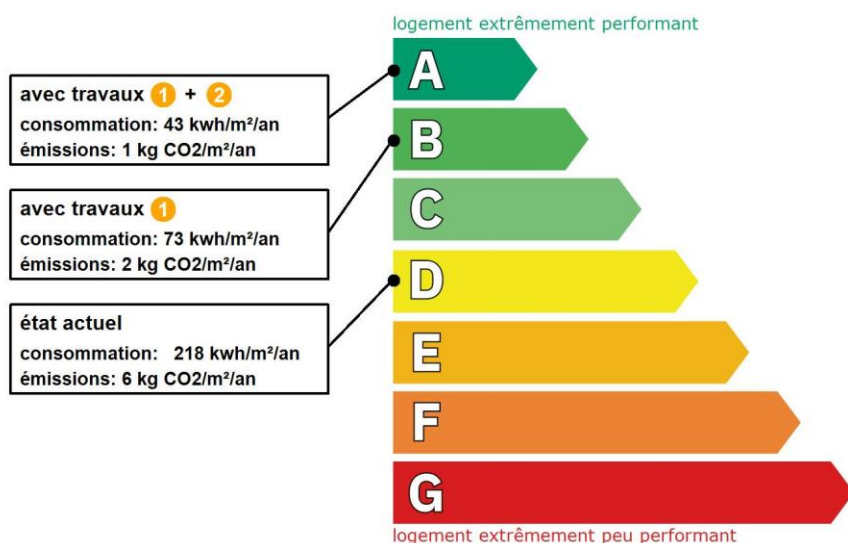
Lot	Description	Performance recommandée
 Chauffage	Remplacer le système de chauffage par une pompe à chaleur air/air non réversible (la climatisation n'est pas considérée, en cas de mise en place votre étiquette énergie augmentera sensiblement).	$\text{SCOP} = 4$
 Eau chaude sanitaire	Mettre en place un système Solaire	

Commentaires :

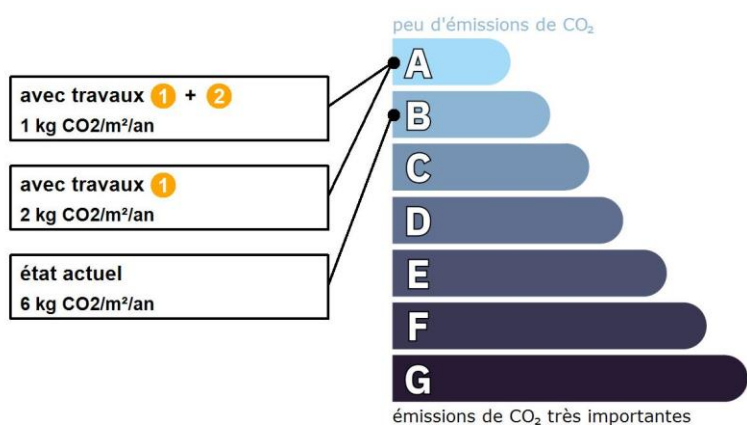
Néant

Recommandations d'amélioration de la performance (suite)

Évolution de la performance après travaux



Dont émissions de gaz à effet de serre



Préparez votre projet !

Contactez le conseiller France Rénov' le plus proche de chez vous, pour des conseils gratuits et indépendants sur vos choix de travaux et d'artisans :

<https://france-renov.gouv.fr/espaces-conseil-fr>

ou 0808 800 700 (prix d'un appel local)

Vous pouvez bénéficier d'aides, de primes et de subventions pour vos travaux :

<https://france-renov.gouv.fr/aides>



Pour répondre à l'urgence climatique et environnementale, la France s'est fixée pour objectif d'ici 2050 de rénover l'ensemble des logements à un haut niveau de performance énergétique.

À court terme, la priorité est donnée à la suppression des énergies fortement émettrices de gaz à effet de serre (fioul, charbon) et à l'éradication des «passoires énergétiques» d'ici 2028.

Fiche technique du logement

Cette fiche liste les caractéristiques techniques du bien diagnostiqué renseignées par le diagnostiqueur pour obtenir les résultats présentés dans ce document. En cas de problème, contactez la personne ayant réalisé ce document ou l'organisme certificateur qui l'a certifiée (diagnostiqueurs.din.developpement-durable.gouv.fr).

Le présent rapport est établi par une personne dont les compétences sont certifiées par :

I.Cert - Centre Alphasys - Bâtiment K - Parc d'affaires - Espace Performance 35760 SAINT GREGOIRE (détail sur www.info-certif.fr)

Référence du logiciel validé : LICIEL Diagnostics v4 [Moteur TribuEnergie: 1.4.25.1]

Référence du DPE : BECOT_MAISON_MT_110924_10880822

Date de visite du bien : 12/09/2024

Invariant fiscal du logement : Non communiqué

Référence de la parcelle cadastrale : Section cadastrale AB, Parcelle(s) n° 269

Méthode de calcul utilisée pour l'établissement du DPE : 3CL-DPE 2021

Numéro d'immatriculation de la copropriété : N/A

Justificatifs fournis pour établir le DPE :

Photographies des travaux

Notices techniques des équipements








La surface de référence d'un logement est la surface habitable du logement au sens de l'article R. 156-1 du code de la construction et de l'habitation, à laquelle sont ajoutées les surfaces des vérandas chauffées ainsi que les surfaces des locaux chauffés pour l'usage principal d'occupation humaine, d'une hauteur sous plafond d'au moins 1,80 mètres.

Explications personnalisées sur les éléments pouvant amener à des différences entre les consommations estimées et les consommations réelles :

Les consommations de ce DPE sont calculées pour des conditions d'usage fixées (on considère que les occupants les utilisent suivant des conditions standard), et pour des conditions climatiques moyennes du lieu. Il peut donc apparaître des divergences importantes entre les factures d'énergie que vous payez et la consommation conventionnelle pour plusieurs raisons : suivant la rigueur de l'hiver ou le comportement réellement constaté des occupants, qui peuvent s'écarter fortement de celui choisi dans les conditions standard et également les frais d'énergie qui font intervenir des valeurs qui varient sensiblement dans le temps. Ce DPE utilise des valeurs qui reflètent les prix moyens des énergies que l'Observatoire de l'Énergie constate au niveau national et donc peut s'écarter du prix de votre abonnement. De plus, ce DPE a été réalisé selon une modélisation 3CL (définie par arrêté) qui est sujette à des modifications dans le temps qui peuvent également faire évoluer les résultats.

















































Les consommations de ce DPE sont calculées pour des conditions d'usage fixées (on considère que les occupants les utilisent suivant des conditions standard), et pour des conditions climatiques moyennes du lieu. Il peut donc apparaître des divergences importantes entre les factures d'énergie que vous payez et la consommation conventionnelle pour plusieurs raisons : suivant la rigueur de l'hiver ou le comportement réellement constaté des occupants, qui peuvent s'écarter fortement de celui choisi dans les conditions standard et également les frais d'énergie qui font intervenir des valeurs qui varient sensiblement dans le temps. Ce DPE utilise des valeurs qui reflètent les prix moyens des énergies que l'Observatoire de l'Énergie constate au niveau national et donc peut s'écarter du prix de votre abonnement. De plus, ce DPE a été réalisé selon une modélisation 3CL (définie par arrêté) qui est sujette à des modifications dans le temps qui peuvent également faire évoluer les résultats.




















































Généralités






Donnée d'entrée	Origine de la donnée	Valeur renseignée
Département	 Observé / mesuré	85 Vendée
Altitude	 Donnée en ligne	4 m
Type de bien	 Observé / mesuré	Maison Individuelle
Année de construction	 Estimé	1980
Surface de référence du logement	 Observé / mesuré	103,95 m²
Nombre de niveaux du logement	 Observé / mesuré	1
Hauteur moyenne sous plafond	 Observé / mesuré	2,48 m

Enveloppe






























Donnée d'entrée	Origine de la donnée	Valeur renseignée
Mur 1 Nord, Sud, Est	Surface du mur	 Observé / mesuré 68,69 m²
	Type de local adjacent	 Observé / mesuré l'extérieur
	Matériau mur	 Observé / mesuré Mur en blocs de béton creux
	Epaisseur mur	 Observé / mesuré ≤ 20 cm
	Isolation	 Observé / mesuré oui
	Année isolation	 Document fourni 1978 - 1982
	Doublage rapporté avec lame d'air	 Observé / mesuré plus de 15mm, bois, plâtre ou brique
Mur 2 Ouest	Surface du mur	 Observé / mesuré 26,85 m²
	Type de local adjacent	 Observé / mesuré l'extérieur
	Matériau mur	 Observé / mesuré Mur en blocs de béton creux

	Epaisseur mur		Observé / mesuré	≤ 20 cm
	Isolation		Observé / mesuré	oui
	Année isolation		Document fourni	1978 - 1982
	Doublage rapporté avec lame d'air		Observé / mesuré	plus de 15mm, bois, plâtre ou brique
Plancher	Surface de plancher bas		Observé / mesuré	103,95 m²
	Type de local adjacent		Observé / mesuré	un terre-plein
	Etat isolation des parois Aue		Observé / mesuré	non isolé
	Périmètre plancher bâtiment déperditif		Observé / mesuré	43.07 m
	Surface plancher bâtiment déperditif		Observé / mesuré	103.95 m²
	Type de pb		Observé / mesuré	Dalle béton
	Isolation: oui / non / inconnue		Observé / mesuré	inconnue
	Année de construction/rénovation		Valeur par défaut	1980
Plafond	Surface de plancher haut		Observé / mesuré	103,95 m²
	Type de local adjacent		Observé / mesuré	un comble faiblement ventilé
	Surface Aiu		Observé / mesuré	103,95 m²
	Surface Aue		Observé / mesuré	135.13 m²
	Etat isolation des parois Aue		Observé / mesuré	non isolé
	Type de ph		Observé / mesuré	Plafond sous solives bois
	Isolation		Observé / mesuré	oui
	Epaisseur isolant		Document fourni	25 cm
Fenêtre 1 Ouest	Surface de baies		Observé / mesuré	1,88 m²
	Placement		Observé / mesuré	Mur 2 Ouest
	Orientation des baies		Observé / mesuré	Ouest
	Inclinaison vitrage		Observé / mesuré	vertical
	Type ouverture		Observé / mesuré	Fenêtres battantes
	Type menuiserie		Observé / mesuré	PVC
	Type de vitrage		Observé / mesuré	double vitrage
	Epaisseur lame air		Observé / mesuré	16 mm
	Présence couche peu émissive		Observé / mesuré	non
	Gaz de remplissage		Observé / mesuré	Air
	Positionnement de la menuiserie		Observé / mesuré	au nu intérieur
	Largeur du dormant menuiserie		Observé / mesuré	Lp: 5 cm
	Type volets		Observé / mesuré	Volets roulants PVC (tablier < 12mm)
	Type de masques proches		Observé / mesuré	Absence de masque proche
	Type de masques lointains		Observé / mesuré	Absence de masque lointain
Fenêtre 2 Nord	Surface de baies		Observé / mesuré	4,21 m²
	Placement		Observé / mesuré	Mur 2 Ouest
	Orientation des baies		Observé / mesuré	Nord
	Inclinaison vitrage		Observé / mesuré	vertical
	Type ouverture		Observé / mesuré	Fenêtres battantes
	Type menuiserie		Observé / mesuré	PVC
	Type de vitrage		Observé / mesuré	double vitrage
	Epaisseur lame air		Observé / mesuré	16 mm
	Présence couche peu émissive		Observé / mesuré	non
	Gaz de remplissage		Observé / mesuré	Air
	Positionnement de la menuiserie		Observé / mesuré	au nu intérieur
	Largeur du dormant menuiserie		Observé / mesuré	Lp: 5 cm
	Type volets		Observé / mesuré	Volets battants bois (tablier > 22mm)
	Type de masques proches		Observé / mesuré	Absence de masque proche
	Type de masques lointains		Observé / mesuré	Absence de masque lointain

Fenêtre 3 Ouest	Surface de baies	 Observé / mesuré	0,75 m²
	Placement	 Observé / mesuré	Mur 2 Ouest
	Orientation des baies	 Observé / mesuré	Ouest
	Inclinaison vitrage	 Observé / mesuré	vertical
	Type ouverture	 Observé / mesuré	Fenêtres oscillantes
	Type menuiserie	 Observé / mesuré	PVC
	Type de vitrage	 Observé / mesuré	double vitrage
	Epaisseur lame air	 Observé / mesuré	12 mm
	Présence couche peu émissive	 Observé / mesuré	non
	Gaz de remplissage	 Observé / mesuré	Air
	Positionnement de la menuiserie	 Observé / mesuré	au nu intérieur
	Largeur du dormant menuiserie	 Observé / mesuré	Lp: 5 cm
	Type de masques proches	 Observé / mesuré	Absence de masque proche
	Type de masques lointains	 Observé / mesuré	Absence de masque lointain
Fenêtre 4 Ouest	Surface de baies	 Observé / mesuré	0,75 m²
	Placement	 Observé / mesuré	Mur 2 Ouest
	Orientation des baies	 Observé / mesuré	Ouest
	Inclinaison vitrage	 Observé / mesuré	vertical
	Type ouverture	 Observé / mesuré	Paroi en brique de verre creuse
	Positionnement de la menuiserie	 Observé / mesuré	au nu intérieur
	Type de masques proches	 Observé / mesuré	Absence de masque proche
	Type de masques lointains	 Observé / mesuré	Absence de masque lointain
Porte-fenêtre Est	Surface de baies	 Observé / mesuré	2,6 m²
	Placement	 Observé / mesuré	Mur 1 Nord, Sud, Est
	Orientation des baies	 Observé / mesuré	Est
	Inclinaison vitrage	 Observé / mesuré	vertical
	Type ouverture	 Observé / mesuré	Portes-fenêtres battantes
	Type menuiserie	 Observé / mesuré	PVC
	Type de vitrage	 Observé / mesuré	double vitrage
	Epaisseur lame air	 Observé / mesuré	16 mm
	Présence couche peu émissive	 Observé / mesuré	non
	Gaz de remplissage	 Observé / mesuré	Air
	Positionnement de la menuiserie	 Observé / mesuré	au nu intérieur
	Largeur du dormant menuiserie	 Observé / mesuré	Lp: 5 cm
	Type volets	 Observé / mesuré	Volets battants bois (tablier < 22mm)
	Type de masques proches	 Observé / mesuré	Absence de masque proche
	Type de masques lointains	 Observé / mesuré	Absence de masque lointain
Porte	Surface de porte	 Observé / mesuré	1,67 m²
	Placement	 Observé / mesuré	Mur 1 Nord, Sud, Est
	Type de local adjacent	 Observé / mesuré	l'extérieur
	Nature de la menuiserie	 Observé / mesuré	Porte simple en métal
	Type de porte	 Observé / mesuré	Porte avec 30-60% de double vitrage
	Positionnement de la menuiserie	 Observé / mesuré	au nu intérieur
	Largeur du dormant menuiserie	 Observé / mesuré	Lp: 5 cm
Pont Thermique 1	Type PT	 Observé / mesuré	Mur 1 Nord, Sud, Est / Refend
	Type isolation	 Observé / mesuré	ITI / non isolé
	Longueur du PT	 Observé / mesuré	5 m
Pont Thermique 2	Type PT	 Observé / mesuré	Mur 1 Nord, Sud, Est / Plancher
	Type isolation	 Observé / mesuré	ITI / inconnue
	Longueur du PT	 Observé / mesuré	29,4 m
Pont Thermique 3	Type PT	 Observé / mesuré	Mur 2 Ouest / Refend

Pont Thermique 4	Type isolation	 Observé / mesuré	ITI / non isolé
	Longueur du PT	 Observé / mesuré	5 m
	Type PT	 Observé / mesuré	Mur 2 Ouest / Plancher
	Type isolation	 Observé / mesuré	ITI / inconnue
	Longueur du PT	 Observé / mesuré	13,9 m

Systèmes

Donnée d'entrée		Origine de la donnée	Valeur renseignée
Ventilation	Type de ventilation	 Observé / mesuré	Ventilation mécanique sur conduit existant avant 2013
	Année installation	 Valeur par défaut	1980
	Energie utilisée	 Observé / mesuré	Electrique
	Façades exposées	 Observé / mesuré	plusieurs
	Logement Traversant	 Observé / mesuré	oui
Chauffage	Type d'installation de chauffage	 Observé / mesuré	Installation de chauffage avec appoint (insert/poêle bois/biomasse)
	Type générateur	 Observé / mesuré	Electrique - PAC air/air installée entre 2008 et 2014
	Année installation générateur	 Observé / mesuré	2010 (estimée en fonction de la marque et du modèle)
	Energie utilisée	 Observé / mesuré	Electrique
	Type générateur	 Observé / mesuré	Bois - Poêle à bois (bûche) installé de 2007 à 2017 avec label flamme verte
	Année installation générateur	 Document fourni	2014 (estimée en fonction de la marque et du modèle)
	Energie utilisée	 Observé / mesuré	Bois
	Type de combustible bois	 Observé / mesuré	Bûches
	Type émetteur	 Observé / mesuré	PAC air/air installée entre 2008 et 2014
	Année installation émetteur	 Observé / mesuré	2010 (estimée en fonction de la marque et du modèle)
	Type de chauffage	 Observé / mesuré	central
	Equipement intermittence	 Observé / mesuré	Avec intermittence pièce par pièce avec minimum de température
Eau chaude sanitaire	Nombre de niveaux desservis	 Observé / mesuré	1
	Type générateur	 Observé / mesuré	Electrique - Ballon électrique à accumulation vertical (catégorie C ou 3 étoiles)
	Année installation générateur	 Valeur par défaut	1980
	Energie utilisée	 Observé / mesuré	Electrique
	Chaudière murale	 Observé / mesuré	non
	Type de distribution	 Observé / mesuré	production en volume habitable alimentant des pièces contiguës
	Type de production	 Observé / mesuré	accumulation
	Volume de stockage	 Observé / mesuré	200 L
Refroidissement	Système	 Observé / mesuré	Electrique - Pompe à chaleur air/eau
	Surface de référence refroidie	 Observé / mesuré	87,58 m²
	Année installation équipement	 Observé / mesuré	2010
	Energie utilisée	 Observé / mesuré	Electrique

Références réglementaires utilisées :

Article L134-4-2 du CCH, décret n° 2011-807 du 5 juillet 2011, arrêtés du 31 mars 2021, 8 octobre 2021 et du 17 juin 2021 relatif à la transmission des diagnostics de performance énergétique à l'Agence de l'environnement et de la maîtrise de l'énergie et relatif à l'utilisation réglementaire des logiciels pour l'élaboration des diagnostics de performance énergétique, 5 juillet 2024, décret 2020-1610, 2020-1609, 2006-1114, 2008-1175 ; Ordonnance 2005-655 art L271-4 à 6 ; Loi 2004-1334 art L134-1 à 5 ; décret 2006-1147 art R.134-1 à 5 du CCH et loi grenelle 2 n°2010-786 du juillet 2010.

Informations société : BEN SARL 4 Place de la République 85120 LA CHATAIGNERAIE

Tél. : 02 51 87 85 50 - N°SIREN : 504 764 770 - Compagnie d'assurance : Allianz n° 56758275

À l'attention du propriétaire du bien au moment de la réalisation du DPE :

Dans le cadre du Règlement général sur la protection des données (RGPD), l'Ademe vous informe que vos données personnelles (Nom-Prénom-Adresse) sont stockées dans la base de données de l'observatoire DPE à des fins de contrôles ou en cas de contestations ou de procédures judiciaires. Ces données sont stockées jusqu'à la date de fin de validité du DPE.

Vous disposez d'un droit d'accès, de rectification, de portabilité, d'effacement ou une limitation du traitement de ces données. Si vous souhaitez faire valoir votre droit, veuillez nous contacter à l'adresse mail indiquée à la page «Contacts» de l'Observatoire DPE (<https://observatoire-dpe.ademe.fr/>).

N°ADEME

[2485E3185468K](#)





Etat de l'Installation Intérieure d'Electricité

Numéro de dossier : BECOT_MAISON_MT_110924_10880822
Date du repérage : 12/09/2024
Heure d'arrivée : 17 h 00
Durée du repérage : 03 h 00

La présente mission consiste, suivant l'arrêté du 28 septembre 2017 et du 4 avril 2011, à établir un état de l'installation électrique, en vue d'évaluer les risques pouvant porter atteinte à la sécurité des personnes. (Application des articles L. 134-7, R134-10 et R134-11 du code de la construction et de l'habitation). En aucun cas, il ne s'agit d'un contrôle de conformité de l'installation vis-à-vis de la réglementation en vigueur. Cet état de l'installation intérieure d'électricité a une durée de validité de 3 ans.

1. - Désignation et description du local d'habitation et de ses dépendances

Localisation du local d'habitation et de ses dépendances :

Type d'immeuble : **Maison individuelle**
Adresse : **4 rue des Chaumes Choux**
Commune : **85450 STE RADEGONDE DES NOYERS**
Département : **Vendée**
Référence cadastrale : **Section cadastrale AB, Parcelle(s) n° 269, identifiant fiscal : NC**

Désignation et situation du ou des lot(s) de copropriété :

Ce bien ne fait pas partie d'une copropriété
Périmètre de repérage : **Maison d'habitation individuelle avec un studio et annexes**
Année de construction : **1980**
Année de l'installation : **Inconnue**
Distributeur d'électricité : **ENEDIS**
Parties du bien non visitées : **Néant**

2. - Identification du donneur d'ordre

Identité du donneur d'ordre :

Nom et prénom : **Mr BECOT Benjamin**
Adresse : **9 rue des Fromentaux**
37420 BEAUMONT EN VERON
Téléphone et adresse internet : . **Non communiquées**
Qualité du donneur d'ordre (sur déclaration de l'intéressé) : **Propriétaire**

Propriétaire du local d'habitation et de ses dépendances:

Nom et prénom : **Mr BECOT Benjamin**
Adresse : **9 rue des Fromentaux**
37420 BEAUMONT EN VERON

3. - Identification de l'opérateur ayant réalisé l'intervention et signé le rapport

Identité de l'opérateur de diagnostic :

Nom et prénom : **Mr THIBAUD Mathieu**
Raison sociale et nom de l'entreprise : **BEN SARL**
Adresse : **4 Place de la République**
85120 LA CHATAIGNERAIE
Numéro SIRET : **504 764 770 00039**
Désignation de la compagnie d'assurance : **Allianz**
Numéro de police et date de validité : **56758275 / 31/12/2024**

Le présent rapport est établi par une personne dont les compétences sont certifiées par **I.Cert** le **20/11/2018** jusqu'au **19/11/2025**. (Certification de compétence **CPDI4507**)





4. – Rappel des limites du champ de réalisation de l'état de l'installation intérieure d'électricité

L'état de l'installation intérieure d'électricité porte sur l'ensemble de l'installation intérieure d'électricité à basse tension des locaux à usage d'habitation située en aval de l'appareil général de commande et de protection de cette installation. Il ne concerne pas les matériels d'utilisation amovibles, ni les circuits internes des matériels d'utilisation fixes, destinés à être reliés à l'installation électrique fixe, ni les installations de production ou de stockage par batteries d'énergie électrique du générateur jusqu'au point d'injection au réseau public de distribution d'énergie ou au point de raccordement à l'installation intérieure. Il ne concerne pas non plus les circuits de téléphonie, de télévision, de réseau informatique, de vidéophonie, de centrale d'alarme, etc., lorsqu'ils sont alimentés en régime permanent sous une tension inférieure ou égale à 50 V en courant alternatif et 120 V en courant continu.

L'intervention de l'opérateur réalisant l'état de l'installation intérieure d'électricité ne porte que sur les constituants visibles, visitables, de l'installation au moment du diagnostic. Elle s'effectue sans démontage de l'installation électrique (hormis le démontage des capots des tableaux électriques lorsque cela est possible) ni destruction des isolants des câbles.

Des éléments dangereux de l'installation intérieure d'électricité peuvent ne pas être repérés, notamment :

- les parties de l'installation électrique non visibles (incorporées dans le gros œuvre ou le second œuvre ou masquées par du mobilier) ou nécessitant un démontage ou une détérioration pour pouvoir y accéder (boîtes de connexion, conduits, plinthes, goulottes, huisseries, éléments chauffants incorporés dans la maçonnerie, luminaires des piscines plus particulièrement) ;
- les parties non visibles ou non accessibles des tableaux électriques après démontage de leur capot ;
- inadéquation entre le courant assigné (calibre) des dispositifs de protection contre les surintensités et la section des conducteurs sur toute la longueur des circuits ;

5. – Conclusion relative à l'évaluation des risques pouvant porter atteinte à la sécurité des personnes

- ☐ L'installation intérieure d'électricité ne comporte aucune anomalie.
- ☒ **L'installation intérieure d'électricité comporte une ou des anomalies.**

Anomalies avérées selon les domaines suivants :

- ☐ L'appareil général de commande et de protection et de son accessibilité.
- ☐ Dispositif de protection différentiel à l'origine de l'installation / Prise de terre et installation de mise à la terre.
- ☐ Dispositif de protection contre les surintensités adapté à la section des conducteurs, sur chaque circuit.
- ☐ La liaison équipotentielle et installation électrique adaptées aux conditions particulières des locaux contenant une douche ou une baignoire.
- ☒ Matériels électriques présentant des risques de contacts directs avec des éléments sous tension - Protection mécanique des conducteurs.
- ☐ Matériels électriques vétustes, inadaptés à l'usage.

Domaines	Anomalies	Photo
2. Dispositif de protection différentiel à l'origine de l'installation - Installation de mise à la terre	Au moins un socle de prise de courant comporte une broche de terre non reliée à la terre. <u>(Cette anomalie fait l'objet d'une mesure compensatoire pour limiter le risque de choc électrique)</u> <u>Remarques :</u> Absence de conducteurs de protection ; <i>Faire intervenir un électricien qualifié afin d'installer des conducteurs de protection (Maison - Dégagement, Maison - Chambre 1, Maison - Chambre 2, Maison - Chambre 3)</i>	
5. Matériels électriques présentant des risques de contacts directs avec des éléments sous tension - Protection mécanique des conducteurs	L'installation électrique comporte au moins une connexion avec une partie active nue sous tension accessible. <u>Remarques :</u> Présence de connexion de matériel électrique présentant des parties actives nues sous tension ; <i>Faire intervenir un électricien qualifié afin de remplacer les matériels présentant des parties actives nues sous tension (Maison - Salle de bains)</i>	





Anomalies relatives aux installations particulières :

- ☐ Appareils d'utilisation situés dans des parties communes et alimentés depuis la partie privative ou inversement.
- ☐ Piscine privée, ou bassin de fontaine

Informations complémentaires :

- ☐ Socles de prise de courant, dispositif à courant différentiel résiduel à haute sensibilité

Domaines	Informations complémentaires
IC. Socles de prise de courant, dispositif à courant différentiel résiduel à haute sensibilité	L'ensemble de l'installation électrique est protégé par au moins un dispositif différentiel à haute sensibilité ≤ 30 mA
	L'ensemble des socles de prise de courant est du type à obturateur
	L'ensemble des socles de prise de courant possède un puits de 15 mm.

6. – Avertissement particulier

Points de contrôle n'ayant pu être vérifiés

Domaines	Points de contrôle
2. Dispositif de protection différentiel à l'origine de l'installation - Installation de mise à la terre	Constitution et mise en œuvre Point à vérifier : Connexions assurés entre les élts conducteurs et/ou canalisations métalliques et la LEP ≤ 2 ohms Motifs : La LEP (Liaison Equipotentielle Principale) n'est pas visible. ; Faire intervenir un électricien qualifié afin d'installer une LEP (Maison)
4. La liaison équipotentielle et installation électrique adaptées aux conditions particulières des locaux contenant une douche ou une baignoire	Continuité Point à vérifier : Continuité satisfaisante de la liaison équipotentielle supplémentaire. Motifs : La LES (Liaison Equipotentielle Supplémentaire) n'est pas visible ou partiellement visible ; Faire intervenir un électricien qualifié afin de vérifier la LES et la compléter si besoin (Maison - Salle de bains, Studio - Salle d'eau wc)

Parties du bien (pièces et emplacements) n'ayant pu être visitées et justification :

Néant





7. – Conclusion relative à l'évaluation des risques relevant du devoir de conseil de professionnel

Il est conseillé de faire réaliser, dans les meilleurs délais et par un installateur électricien qualifié, les travaux permettant de lever au moins les anomalies relevées.

Constatations supplémentaires :

Le compteur, le disjoncteur de branchement et le tableau de protection se situent dans la lingerie de l'habitation, un tableau secondaire pour le studio est situé dans le séjour de celui-ci.

*Nota : Le présent rapport est établi par une personne dont les compétences sont certifiées par **I.Cert - Centre Alphasys - Bâtiment K - Parc d'affaires - Espace Performance 35760 SAINT GREGOIRE (détail sur www.info-certif.fr)***

Dates de visite et d'établissement de l'état :

Visite effectuée le : **12/09/2024**

Etat rédigé à **STE RADEGONDE DES NOYERS**, le **12/09/2024**

Par : Mr THIBAUD Mathieu





8. – Explications détaillées relatives aux risques encourus

Objectif des dispositions et description des risques encourus

Appareil général de commande et de protection : Cet appareil, accessible à l'intérieur du logement, permet d'interrompre, en cas d'urgence, en un lieu unique, connu et accessible, la totalité de la fourniture de l'alimentation électrique.
Son absence, son inaccessibilité ou un appareil inadapté ne permet pas d'assurer cette fonction de coupure en cas de danger (risque d'électrisation, voire d'électrocution), d'incendie ou d'intervention sur l'installation électrique.

Protection différentielle à l'origine de l'installation : Ce dispositif permet de protéger les personnes contre les risques de choc électrique lors d'un défaut d'isolement sur un matériel électrique.
Son absence ou son mauvais fonctionnement peut être la cause d'une électrisation, voire d'une électrocution.

Prise de terre et installation de mise à la terre : Ces éléments permettent, lors d'un défaut d'isolement sur un matériel électrique, de dévier à la terre le courant de défaut dangereux qui en résulte.
L'absence de ces éléments ou leur inexistence partielle peut être la cause d'une électrisation, voire d'une électrocution.

Protection contre les surintensités : Les disjoncteurs divisionnaires ou coupe-circuits à cartouche fusible, à l'origine de chaque circuit, permettent de protéger les conducteurs et câbles électriques contre les échauffements anormaux dus aux surcharges ou courts-circuits.
L'absence de ces dispositifs de protection ou leur calibre trop élevé peut être à l'origine d'incendies.

Liaison équipotentielle dans les locaux contenant une baignoire ou une douche : Elle permet d'éviter, lors d'un défaut, que le corps humain ne soit traversé par un courant électrique dangereux.
Son absence privilégie, en cas de défaut, l'écoulement du courant électrique par le corps humain, ce qui peut être la cause d'une électrisation, voire d'une électrocution.

Règles liées aux zones dans les locaux contenant une baignoire ou une douche : Les règles de mise en œuvre de l'installation électrique à l'intérieur de tels locaux permettent de limiter le risque de chocs électriques, du fait de la réduction de la résistance électrique du corps humain lorsque celui-ci est mouillé ou immergé.
Le non-respect de celles-ci peut être la cause d'une électrisation, voire d'une électrocution.

Matériels électriques présentant des risques de contact direct : Les matériels électriques dont des parties nues sous tension sont accessibles (matériels électriques anciens, fils électriques dénudés, bornes de connexion non placées dans une boîte équipée d'un couvercle, matériels électriques cassés...) présentent d'importants risques d'électrisation, voire d'électrocution.

Matériels électriques vétustes ou inadaptés à l'usage : Ces matériels électriques, lorsqu'ils sont trop anciens, n'assurent pas une protection satisfaisante contre l'accès aux parties nues sous tension ou ne possèdent plus un niveau d'isolement suffisant. Lorsqu'ils ne sont pas adaptés à l'usage que l'on veut en faire, ils deviennent très dangereux lors de leur utilisation. Dans les deux cas, ces matériels présentent d'importants risques d'électrisation, voire d'électrocution.

Appareils d'utilisation situés dans des parties communes et alimentés depuis les parties privatives : Lorsque l'installation électrique issue de la partie privative n'est pas mise en œuvre correctement, le contact d'une personne avec la masse d'un matériel électrique en défaut ou une partie active sous tension peut être la cause d'électrisation, voire d'électrocution.

Piscine privée ou bassin de fontaine : Les règles de mise en œuvre de l'installation électrique et des équipements associés à la piscine ou au bassin de fontaine permettent de limiter le risque de chocs électriques, du fait de la réduction de la résistance électrique du corps humain lorsque celui-ci est mouillé ou immergé. Le non-respect de celles-ci peut être la cause d'une électrisation, voire d'une électrocution.

Informations complémentaires

Objectif des dispositions et description des risques encourus

Dispositif(s) différentiel(s) à haute sensibilité protégeant l'ensemble de l'installation électrique : L'objectif est d'assurer rapidement la coupure du courant de l'installation électrique ou du circuit concerné, dès l'apparition d'un courant de défaut même de faible valeur. C'est le cas notamment lors de la défaillance occasionnelle (telle que l'usure normale ou anormale des matériels, l'imprudence ou le défaut d'entretien, la rupture du conducteur de mise à la terre d'un matériel électrique) des mesures classiques de protection contre les risques d'électrisation, voire d'électrocution.

Socles de prise de courant de type à obturateurs : Socles de prise de courant de type à obturateurs : l'objectif est d'éviter l'introduction, en particulier par un enfant, d'un objet dans une alvéole d'un socle de prise de courant sous tension pouvant entraîner des brûlures graves et/ ou l'électrisation, voire l'électrocution.

Socles de prise de courant de type à puits : La présence d'un puits au niveau d'un socle de prise de courant évite le risque d'électrisation, voire d'électrocution, au moment de l'introduction des fiche mâles non isolées d'un cordon d'alimentation.





Annexe - Croquis de repérage

Annexe - Photos

	Photo du Compteur électrique
	Photo PhEle001 Libellé de l'anomalie : B7.3 d L'installation électrique comporte au moins une connexion avec une partie active nue sous tension accessible. Remarques : Présence de connexion de matériel électrique présentant des parties actives nues sous tension ; Faire intervenir un électricien qualifié afin de remplacer les matériels présentant des parties actives nues sous tension (Maison - Salle de bains)
	Photo PhEle002 Libellé du point de contrôle : B3.3.6 a2 Au moins un socle de prise de courant comporte une broche de terre non reliée à la terre. Remarques : Absence de conducteurs de protection ; Faire intervenir un électricien qualifié afin d'installer des conducteurs de protection (Maison - Dégagement, Maison - Chambre 1, Maison - Chambre 2, Maison - Chambre 3)

Règles élémentaires de sécurité et d'usage à respecter (liste non exhaustive)

L'électricité constitue un danger invisible, inodore et silencieux et c'est pourquoi il faut être vigilant quant aux risques qu'elle occasionne (incendie, électrisation, électrocution). Restez toujours attentif à votre installation électrique, vérifiez qu'elle soit et reste en bon état.

Pour limiter les risques, il existe des moyens de prévention simples :

- Ne jamais manipuler une prise ou un fil électrique avec des mains humides
- Ne jamais tirer sur un fil électrique pour le débrancher
- Débrancher un appareil électrique avant de le nettoyer
- Ne jamais toucher les fiches métalliques d'une prise de courant
- Ne jamais manipuler un objet électrique sur un sol humide ou mouillé



Etat des Risques et Pollutions

En application des articles L125-5 à 7 et R125-26 du code de l'environnement.

Référence :

BECOT_MAISON_MT_110924_10880822

Pour le compte de e-maidiag

Date de réalisation : 13 septembre 2024 (Valable 6 mois)

Selon les informations mises à disposition par arrêté préfectoral :

N° 20-DDTM85-178 du 19 février 2020.

REFERENCES DU BIEN

Adresse du bien

4 rue des Chaumes Choux

85450 Sainte-Radégonde-des-Noyers

Référence(s) cadastrale(s):

AB0269

ERP établi selon les parcelles localisées au cadastre.

Vendeur

Mr BECOT Benjamin

Acquéreur

-



SYNTHESES

A ce jour, la commune est soumise à l'obligation d'Information Acquéreur Locataire (IAL). Une déclaration de sinistre indemnisé est nécessaire.

Etat des Risques et Pollutions (ERP)						
Votre commune				Votre immeuble		
Type	Nature du risque	Etat de la procédure	Date	Concerné	Travaux	Réf.
PPRn	Inondation	approuvé	30/11/2015	non	non	p.3
PPRn	Inondation Par submersion marine	approuvé	30/11/2015	non	non	p.3
PPRn	Mouvement de terrain Recul du trait de côte et de falaises	approuvé	30/11/2015	non	non	p.4
Zonage de sismicité : 3 - Modérée ⁽¹⁾				oui	-	-
Zonage du potentiel radon : 1 - Faible ⁽²⁾				non	-	-
Commune non concernée par la démarche d'étude du risque lié au recul du trait de côte.						
Etat des risques approfondi (Synthèse Risque Argile / ENSA / ERPS)				Concerné	Détails	
Zonage du retrait-gonflement des argiles				Oui	Aléa Moyen	
Plan d'Exposition au Bruit ⁽³⁾				Non	-	
Basias, Basol, Icpe				Non	0 site* à - de 500 mètres	

*ce chiffre ne comprend pas les sites non localisés de la commune.







(1) Zonage sismique de la France d'après l'annexe des articles R563-1 à 8 du Code de l'Environnement modifiés par les Décrets n°2010-1254 et n°2010-1255 du 22 octobre 2010 ainsi que par l'Arrêté du 22 octobre 2010 (nouvelles règles de construction parasismique - EUROCODE 8).

(2) Situation de l'immeuble au regard des zones à potentiel radon du territoire français définies à l'article R. 1333-29 du code de la santé publique modifié par le Décret n°2018-434 du 4 juin 2018, délimitées par l'Arrêté interministériel du 27 juin 2018.

(3) Information cartographique consultable en mairie et en ligne à l'adresse suivante : <https://www.geoportail.gouv.fr/donnees/plan-dexposition-au-bruit-peb>

Attention, les informations contenues dans le second tableau de synthèse ci-dessus sont données à titre informatif. Pour plus de détails vous pouvez commander un Etat des risques approfondi.

Attention, les informations contenues dans ce tableau de synthèse sont données à titre informatif et ne sont pas détaillées dans ce document.

Etat des risques complémentaires (Géorisques)			
Risques		Concerné	Détails
 Inondation	TRI : Territoire à Risque important d'Inondation	Oui	Présence d'un TRI sur la commune sans plus d'informations sur l'exposition du bien.
	AZI : Atlas des Zones Inondables	Oui	Présence d'un AZI sur la commune sans plus d'informations sur l'exposition du bien.
	PAPI : Programmes d'actions de Prévention des Inondations	Oui	Présence d'un PAPI sur la commune sans plus d'informations sur l'exposition du bien.
	Remontées de nappes	Oui	Zones potentiellement sujettes aux inondations de cave, fiabilité FAIBLE (dans un rayon de 500 mètres).
 Installation nucléaire		Non	-
 Mouvement de terrain		Non	-
 Pollution des sols, des eaux ou de l'air	BASOL : Sites pollués ou potentiellement pollués	Non	-
	BASIAS : Sites industriels et activités de service	Non	-
	ICPE : Installations industrielles	Non	-
 Cavités souterraines		Non	-
 Canalisation TMD		Non	-

Source des données : <https://www.georisques.gouv.fr/>

SOMMAIRE

Synthèses.....	1
Imprimé officiel.....	5
Localisation sur cartographie des risques	6
Déclaration de sinistres indemnisés.....	8
Argiles - Information relative aux travaux non réalisés	9
Prescriptions de travaux, Documents de référence, Conclusions.....	10
Annexes.....	11

État des Risques et Pollutions

Cet état, à remplir par le vendeur ou le bailleur, est destiné à être joint en annexe d'un contrat de vente ou de location d'un bien immobilier et à être remis, dès la première visite, au potentiel acquéreur par le vendeur ou au potentiel locataire par le bailleur. Il doit dater de moins de 6 mois et être actualisé, si nécessaire, lors de l'établissement de la promesse de vente, du contrat préliminaire, de l'acte authentique ou du contrat de bail.

Situation du bien immobilier (bâti ou non bâti)

Document réalisé le : 13/09/2024

Parcelle(s) : AB0269

4 rue des Chaumes Choux 85450 Sainte-Radégonde-des-Noyers

Situation de l'immeuble au regard de plans de prévention des risques naturels [PPRn]

L'immeuble est situé dans le périmètre d'un PPRn

prescrit

oui ☐ non ☒

L'immeuble est situé dans le périmètre d'un PPRn

appliqué par anticipation

oui ☐ non ☒

L'immeuble est situé dans le périmètre d'un PPRn

approuvé

oui ☐ non ☒

Les risques naturels pris en compte sont liés à :

(les risques grisés ne font pas l'objet d'une procédure PPR sur la commune)

Inondation ☐

Crue torrentielle ☐

Remontée de nappe ☐

Submersion marine ☐

Avalanche ☐

Mouvement de terrain ☐

Mvt terrain-Sécheresse ☐

Séisme ☐

Cyclone ☐

Eruption volcanique ☐

Feu de forêt ☐

autre ☐

L'immeuble est concerné par des prescriptions de travaux dans le règlement du ou des PPRn

oui ☐ non ☒

si oui, les travaux prescrits par le règlement du PPR naturel ont été réalisés

oui ☐ non ☐

Situation de l'immeuble au regard de plans de prévention des risques miniers [PPRm]

L'immeuble est situé dans le périmètre d'un PPRm

prescrit

oui ☐ non ☒

L'immeuble est situé dans le périmètre d'un PPRm

appliqué par anticipation

oui ☐ non ☒

L'immeuble est situé dans le périmètre d'un PPRm

approuvé

oui ☐ non ☒

Les risques miniers pris en compte sont liés à :

(les risques grisés ne font pas l'objet d'une procédure PPR sur la commune)

Risque miniers ☐

Affaissement ☐

Effondrement ☐

Tassement ☐

Emission de gaz ☐

Pollution des sols ☐

Pollution des eaux ☐

autre ☐

L'immeuble est concerné par des prescriptions de travaux dans le règlement du ou des PPRm

oui ☐ non ☒

si oui, les travaux prescrits par le règlement du PPR miniers ont été réalisés

oui ☐ non ☐

Situation de l'immeuble au regard de plans de prévention des risques technologiques [PPRT]

L'immeuble est situé dans le périmètre d'un PPRT

approuvé

oui ☐ non ☒

L'immeuble est situé dans le périmètre d'un PPRT

prescrit

oui ☐ non ☒

Les risques technologiques pris en compte sont liés à :

(les risques grisés ne font pas l'objet d'une procédure PPR sur la commune)

Risque Industriel ☐

Effet thermique ☐

Effet de surpression ☐

Effet toxique ☐

Projection ☐

L'immeuble est situé en secteur d'expropriation ou de délaissement

oui ☐ non ☒

L'immeuble est situé en zone de prescription

oui ☐ non ☒

Si la transaction concerne un logement, les travaux prescrits ont été réalisés

oui ☐ non ☐

Si la transaction ne concerne pas un logement, l'information sur le type de risques auxquels l'immeuble est exposé ainsi que leur gravité, probabilité et cinétique, est jointe à l'acte de vente ou au contrat de location*

oui ☐ non ☐

*Information à compléter par le vendeur / bailleur, disponible auprès de la Préfecture

Situation de l'immeuble au regard du zonage sismique réglementaire

L'immeuble est situé dans une zone de sismicité classée en :

zone 1 ☐

zone 2 ☐

zone 3 ☒

zone 4 ☐

zone 5 ☐

Très faible

Faible

Modérée

Moyenne

Forte

Situation de l'immeuble au regard du zonage réglementaire à potentiel radon

L'immeuble se situe dans une zone à potentiel radon :

zone 1 ☒

zone 2 ☐

zone 3 ☐

Faible

Faible avec facteur de transfert

Significatif

Information relative aux sinistres indemnisés par l'assurance suite à une catastrophe N/M/T (catastrophe naturelle, minière ou technologique)

L'immeuble a donné lieu au versement d'une indemnité à la suite d'une catastrophe N/M/T*

oui ☐ non ☐

*Information à compléter par le vendeur / bailleur

Information relative à la pollution des sols

L'immeuble est situé dans un Secteur d'Information sur les Sols (SIS)

oui ☐ non ☒

Aucun SIS ne concerne cette commune à ce jour

Situation de l'immeuble au regard du recul du trait de côte (RTC)

L'immeuble est situé sur une commune concernée par le recul du trait de côte et listée par décret

oui ☐ non ☒

L'immeuble est situé dans une zone exposée au recul de côte identifiée par un document d'urbanisme :

oui, à horizon d'exposition de 0 à 30 ans ☐

oui, à horizon d'exposition de 30 à 100 ans ☐

non ☐

zonage indisponible ☐

L'immeuble est concerné par des prescriptions applicables à cette zone

oui ☐ non ☐

L'immeuble est concerné par une obligation de démolition et de remise en état à réaliser

oui ☐ non ☐

*Information à compléter par le vendeur / bailleur

Parties concernées

Vendeur

Mr BECOT Benjamin

à

le

Acquéreur

-

à

le

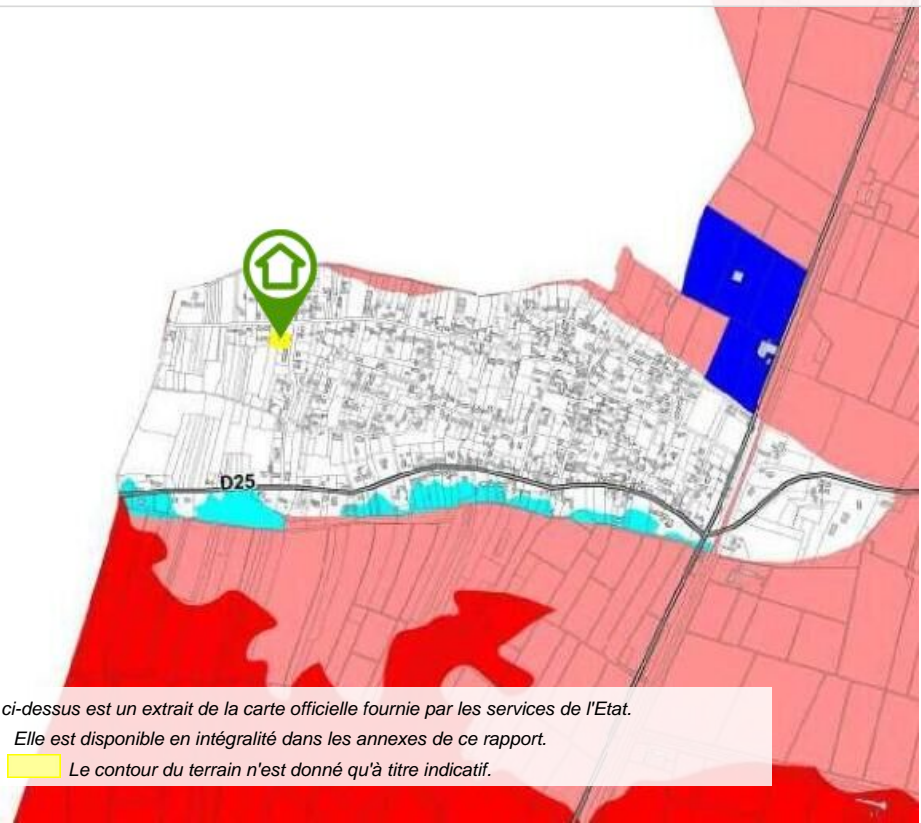
Attention ! S'ils n'impliquent pas d'obligation ou d'interdiction réglementaire particulière, les aléas connus ou prévisibles qui peuvent être signalés dans les divers documents d'information préventive et concerner le bien immobilier, ne sont pas mentionnés par cet état.

Inondation

PPRn Inondation, approuvé le 30/11/2015 (multirisque)

Non concerné*

* L'immeuble n'est pas situé dans le périmètre d'une zone à risques

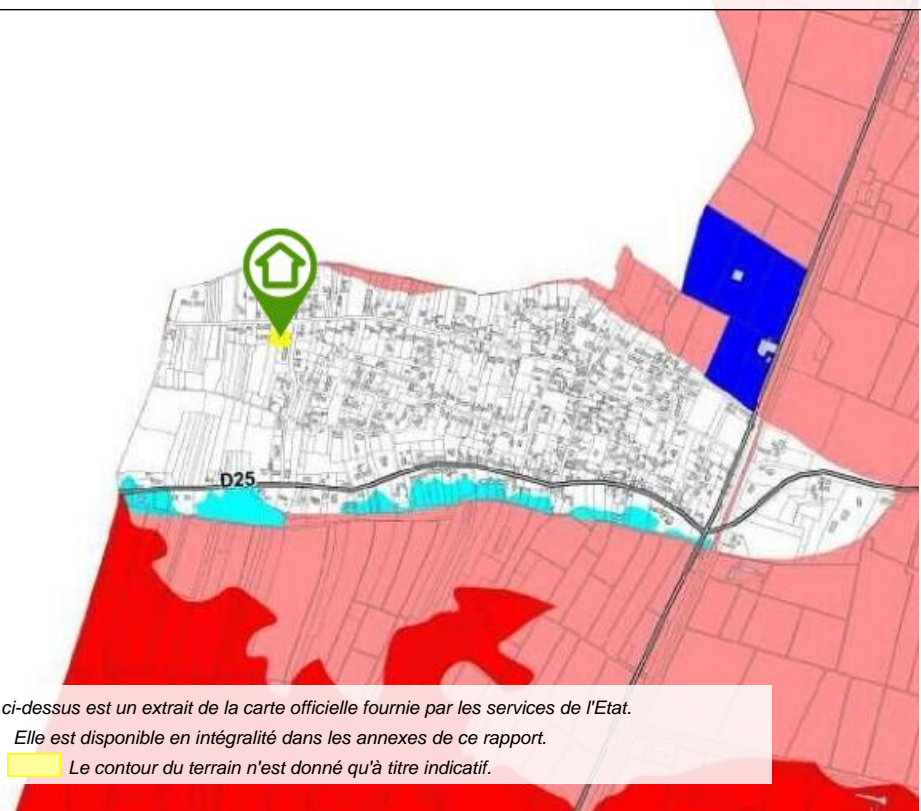


Inondation

PPRn Par submersion marine, approuvé le 30/11/2015 (multirisque)

Non concerné*

* L'immeuble n'est pas situé dans le périmètre d'une zone à risques



Mouvement de terrain

PPRn Recul du trait de côte et de falaises, approuvé le 30/11/2015
(multirisque)

Non concerné*

** Aucune zone à risque 'Mouvement de terrain' n'est présente dans ce PPR.
L'immeuble est donc considéré comme non concerné.*

Déclaration de sinistres indemnisés

en application des articles L 125-5 et R125-26 du Code de l'environnement

Si, à votre connaissance, l'immeuble a fait l'objet d'une indemnisation suite à des dommages consécutifs à des événements ayant eu pour conséquence la publication d'un arrêté de catastrophe naturelle, cochez ci-dessous la case correspondante dans la colonne "Indemnisé".

Arrêtés CATNAT sur la commune

Risque	Début	Fin	JO	Indemnisé
Sécheresse et réhydratation - Tassements différentiels	01/04/2022	30/09/2022	10/06/2023	<input type="checkbox"/>
Sécheresse et réhydratation - Tassements différentiels	01/01/2017	31/12/2017	20/10/2018	<input type="checkbox"/>
Par une crue (débordement de cours d'eau) - Débordement rapide (torrentiel)	27/02/2010	01/03/2010	02/03/2010	<input type="checkbox"/>
Par submersion marine - Mouvement de terrain				
Sécheresse et réhydratation - Tassements différentiels	01/07/2005	30/09/2005	22/02/2008	<input type="checkbox"/>
Sécheresse et réhydratation - Tassements différentiels	01/07/2005	30/09/2005	23/04/2008	<input type="checkbox"/>
Sécheresse et réhydratation - Tassements différentiels	01/01/2005	31/03/2005	22/02/2008	<input type="checkbox"/>
Sécheresse et réhydratation - Tassements différentiels	01/07/2003	30/09/2003	26/08/2004	<input type="checkbox"/>
Par une crue (débordement de cours d'eau) - Par ruissellement et coulée de boue	25/12/1999	29/12/1999	30/12/1999	<input type="checkbox"/>
Mouvement de terrain				
Par une crue (débordement de cours d'eau) - Par ruissellement et coulée de boue	25/12/1999	29/12/1999	19/03/2000	<input type="checkbox"/>
Par submersion marine				
Sécheresse et réhydratation - Tassements différentiels	01/01/1991	30/09/1996	11/10/1997	<input type="checkbox"/>
Sécheresse et réhydratation - Tassements différentiels	01/05/1989	31/12/1990	30/08/1991	<input type="checkbox"/>
Par une crue (débordement de cours d'eau) - Par ruissellement et coulée de boue	08/12/1982	31/12/1982	13/01/1983	<input type="checkbox"/>

Pour en savoir plus, chacun peut consulter en préfecture ou en mairie, le dossier départemental sur les risques majeurs, le document d'information communal sur les risques majeurs et, sur internet, le portail dédié à la prévention des risques majeurs : <https://www.georisques.gouv.fr/>

Préfecture : Roche-sur-Yon - Vendée
Commune : Sainte-Radégonde-des-Noyers

Adresse de l'immeuble :
4 rue des Chaumes Choux
Parcelle(s) : AB0269
85450 Sainte-Radégonde-des-Noyers
France

Etabli le : _____

Vendeur : _____

Mr BECOT Benjamin

Acquéreur : _____

-

Argiles - Information relative aux travaux non réalisés

Conformément aux dispositions de l'article R125-24 du Code de l'environnement pris en son dernier alinéa :

« En cas de vente du bien assuré et lorsqu'il dispose du rapport d'expertise qui lui a été communiqué par l'assureur conformément à l'article L. 125-2 du code des assurances, le vendeur joint à l'état des risques la liste des travaux permettant un arrêt des désordres existants non réalisés bien qu'ayant été indemnisés ou ouvrant droit à une indemnisation et qui sont consécutifs à des dommages matériels directs causés par le phénomène naturel de mouvements de terrain différentiels consécutifs à la sécheresse et à la réhydratation des sols survenus pendant la période au cours de laquelle il a été propriétaire du bien ».

	Oui	Non
L'immeuble présente des désordres répondant aux critères énoncés dans l'article ci-dessus reproduit.	<input type="checkbox"/>	<input type="checkbox"/>

Le vendeur doit joindre à l'état des risques la liste des travaux non encore réalisés permettant un arrêt de ces désordres.

Prescriptions de travaux

Aucune

Documents de référence

Aucun

Conclusions

L'Etat des Risques en date du 13/09/2024 fait apparaître que la commune dans laquelle se trouve le bien fait l'objet d'un arrêté préfectoral n°20-DDTM85-178 en date du 19/02/2020 en matière d'obligation d'Information Acquéreur Locataire sur les Risques Naturels, Miniers et Technologiques.

Selon les informations mises à disposition dans le Dossier Communal d'Information, le BIEN est ainsi concerné par :

- Le risque sismique (niveau 3, sismicité Modérée) et par la réglementation de construction parasismique EUROCODE 8

Sommaire des annexes

> Arrêté Préfectoral n° 20-DDTM85-178 du 19 février 2020

> Cartographies :

- Cartographie réglementaire du PPRn multirisque, approuvé le 30/11/2015
- Cartographie réglementaire du PPRn multirisque, approuvé le 30/11/2015
- Fiche d'information des acquéreurs et des locataires sur la sismicité
- Cartographie réglementaire de la sismicité
- Fiche d'information des acquéreurs et des locataires sur le risque radon

A titre indicatif, ces pièces sont jointes au présent rapport.



PRÉFET DE LA VENDÉE

ARRETE PREFECTORAL N° 20-DDTM85-178 RELATIF A L'ÉTAT DES RISQUES NATURELS ET TECHNOLOGIQUES MAJEURS DE BIENS IMMOBILIERS SITUÉS SUR LA COMMUNE DE SAINTE-RADEGONDE-DES-NOYERS

**Le Préfet de la Vendée
Chevalier de la Légion d'Honneur
Chevalier de l'Ordre National du Mérite**

VU la loi n°2003-699 du 30 juillet 2003 relative à la prévention des risques technologiques et naturels et à la réparation des dommages ;

VU le code de l'environnement et ses articles L125-2 à L125-7, L562-2, L563-1, R125-10, R125-23 à R125-27 et R563-1 à R563-8 ;

VU le code de la santé publique et ses articles L1333-2 et R1333-29 ;

VU le code général des collectivités territoriales ;

VU le code de la construction et de l'habitation, notamment ses articles L271-4 et L271-5 ;

VU le décret n°2010-146 du 16 février 2010 modifiant le décret n°2004-374 du 29 avril 2004 relatif aux pouvoirs des préfets, à l'organisation et à l'action des services de l'État dans les régions et les départements ;

VU le décret n°2010-1254 du 22 octobre 2010 relatif à la prévention du risque sismique ;

VU le décret n°2010-1255 du 22 octobre 2010 portant délimitation des zones de sismicité du territoire français et modifié par le décret n°2015-5 du 6 janvier 2015 ;

VU l'arrêté interministériel du 27 juin 2018 portant délimitation des zones à potentiel radon du territoire français ;

VU l'arrêté du ministère des solidarités et de la santé du 20 février 2019 relatif aux informations et aux recommandations sanitaires à diffuser à la population en vue de prévenir les effets d'une exposition au radon dans les immeubles bâtis ;

VU l'arrêté ministériel du 13 juillet 2018 modifiant l'arrêté du 13 octobre 2005 portant définition du modèle d'imprimé pour l'établissement de l'état des risques naturels et technologiques ;

VU l'arrêté préfectoral n°15-DDTM85-503 du 30 novembre 2015 portant approbation du Plan de Prévention des Risques naturels Littoraux (PPRL) de la Sèvre Niortaise ;

VU l'arrêté préfectoral n°15-DDTM85-532 du 28 décembre 2015 relatif à l'état des risques naturels et technologiques majeurs des biens immobiliers situés sur la commune de Sainte-Radégonde-des-Noyers ;

Considérant que l'information des acquéreurs et des locataires de biens immobiliers sur les risques naturels et technologiques majeurs doit faire l'objet d'une mise à jour suite à la publication au journal officiel de la république Française de l'arrêté interministériel du 27 juin 2018 portant délimitation des zones à potentiel radon du territoire français ;

ARRÊTE

ARTICLE 1 : L'arrêté préfectoral n°15-DDTM85-532 du 28 décembre 2015 est abrogé et remplacé, en toutes ses dispositions, par le présent arrêté.

ARTICLE 2 :

La commune de **SAINTE-RADEGONDE-DES-NOYERS** est concernée par les risques suivants :

NOM	PPR NATUREL PRESCRIT	PPR NATUREL APPROUVE	PPR NATUREL PRESCRIT POUR MODIFICATION OU REVISION	PPR TECHNOLOGIQUE PRESCRIT	PPR TECHNOLOGIQUE APPROUVE	ZONE DE SISMICITE	ZONE A POTENTIEL RADON	SECTEURS D'INFORMATION SUR LES SOLS
SAINTE-RADEGONDE- DES-NOYERS		Inondation terrestre, submersion marine, érosion				3 (Modéré)	Catégorie 1	

Les éléments nécessaires à l'élaboration de l'état des risques pour l'information des acquéreurs et des locataires de biens immobiliers situés sur la commune sont consignés dans le dossier communal d'information annexé au présent arrêté.

Ce dossier communal d'information comprend :

- la liste des arrêtés portant ou ayant porté reconnaissance de l'état de catastrophe naturelle ou technologique sur le territoire de la commune ;
- la fiche communale d'information risques et pollution relative aux aléas naturels, miniers ou technologique, sismicité, potentiel radon et sols pollués ;
- la fiche descriptive sur le risque sismique ;
- la fiche descriptive sur le risque radon ;
- les cartographies du zonage réglementaire du PPRL de la Sèvre Niortaise sur la commune ;

Le dossier communal d'information est librement consultable en Préfecture (www.vendee.pref.gouv.fr/ial), Sous-Préfecture et Mairie concernée.

ARTICLE 3 :

Ces informations sont mises à jour au regard des conditions entraînant l'obligation d'annexer un état des risques naturels et technologiques en application du Code de l'Environnement (article L125-5).

ARTICLE 4 :

Le présent arrêté sera notifié au maire de **SAINTE-RADEGONDE-DES-NOYERS** et au président de la chambre départementale et des notaires.

Cet arrêté fera l'objet d'un affichage en mairie durant une période minimale d'un mois et fera l'objet d'une mention au Recueil des Actes Administratifs (RAA) de la préfecture de Vendée.

ARTICLE 5 :

Le secrétaire général de la préfecture, le directeur de cabinet du préfet, les chefs de service régionaux et départementaux et le maire de la commune de SAINTE-RADEGONDE-DES-NOYERS sont chargés, chacun en ce qui le concerne, de l'application du présent arrêté qui sera publié au recueil des actes administratifs de l'État dans le département.

ARTICLE 6 :

Le présent acte peut être contesté :

- par recours gracieux auprès de l'auteur de l'acte dans les deux mois suivant la notification ou la publication de la décision considérée, le silence gardé par l'administration pendant plus de deux mois sur la demande de recours gracieux emportant décision implicite de rejet qui peut elle-même être déférée au tribunal administratif de Nantes compétent dans un délai de deux mois ;
- par recours contentieux auprès du tribunal administratif de Nantes, compétent dans les deux mois suivant la notification ou la publication de la décision considérée, le délai de recours gracieux étant interruptif du délai de recours contentieux.

Fait à La Roche-sur-Yon, le **19 FEV. 2020**

Le Préfet,

Pour le Préfet,
Le Secrétaire Général
de la Préfecture de la Vendée

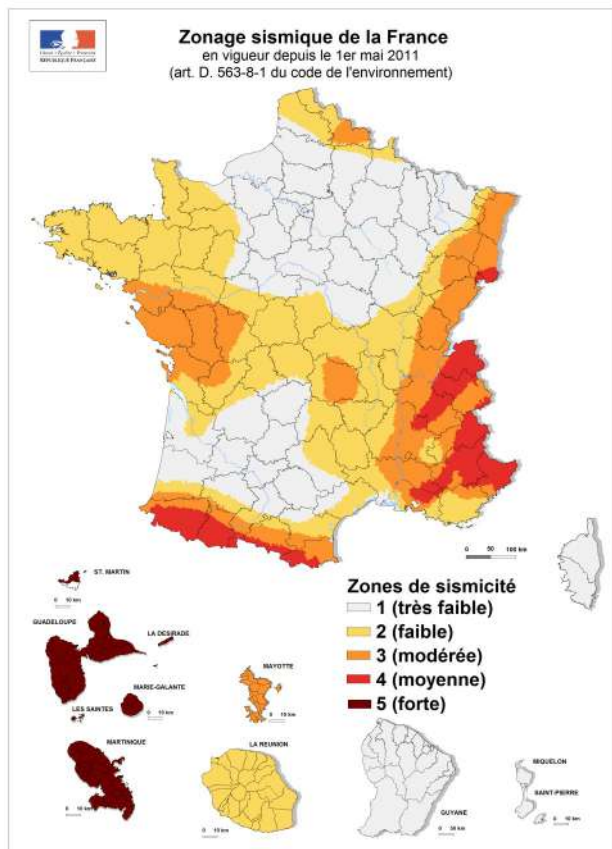
François-Claude PLAISANT

Le zonage sismique sur ma commune

Le zonage sismique de la France:

Les données de sismicité instrumentale et historique et des calculs de probabilité permettent d'aboutir à l'élaboration d'un zonage sismique. Cette analyse probabiliste représente la possibilité pour un lieu donné, d'être exposé à des secousses telluriques.

Elle prend en compte la répartition spatiale non uniforme de la sismicité sur le territoire français et a permis d'établir la cartographie ci-contre qui découpe le territoire français en 5 zones de sismicité: **très faible, faible, modérée, moyenne, forte**. Les constructeurs s'appuient sur ce zonage sismique pour appliquer des dispositions de constructions adaptées au degré d'exposition **au risque sismique**.








La réglementation distingue quatre catégories d'importance (selon leur utilisation et leur rôle dans la gestion de crise):

I – bâtiments dans lesquels il n'y a aucune activité humaine nécessitant un séjour de longue durée

II – bâtiments de faible hauteur, habitations individuelles

III – établissements recevant du public, établissements scolaires, logements sociaux

IV – bâtiments indispensables à la sécurité civile et à la gestion de crise (hôpitaux, casernes de pompiers, préfectures ...)

Pour les bâtiments neufs		1	2	3	4	5
I		Aucune exigence				
II		Aucune exigence		Règles CPMI-EC8 Zones 3/4	Règles CPMI-EC8 Zone5	
		Aucune exigence		Eurocode 8		
III		Aucune exigence	Eurocode 8			
IV		Aucune exigence	Eurocode 8			

Si vous habitez, construisez votre maison ou effectuez des travaux :

- en **zone 1**, aucune règle parasismique n'est imposée ;

- en **zone 2**, aucune règle parasismique n'est imposée sur les maisons individuelles et les petits bâtiments. Les règles de l'Eurocode 8 sont imposées pour les logements sociaux et les immeubles de grande taille ;

- en **zone 3 et 4**, des règles simplifiées appelées CPMI –EC8 zone 3/4 peuvent s'appliquer pour les maisons individuelles;

- en **zone 5**, des règles simplifiées appelées CPMI-EC8 zone 5 peuvent s'appliquer pour les maisons individuelles.

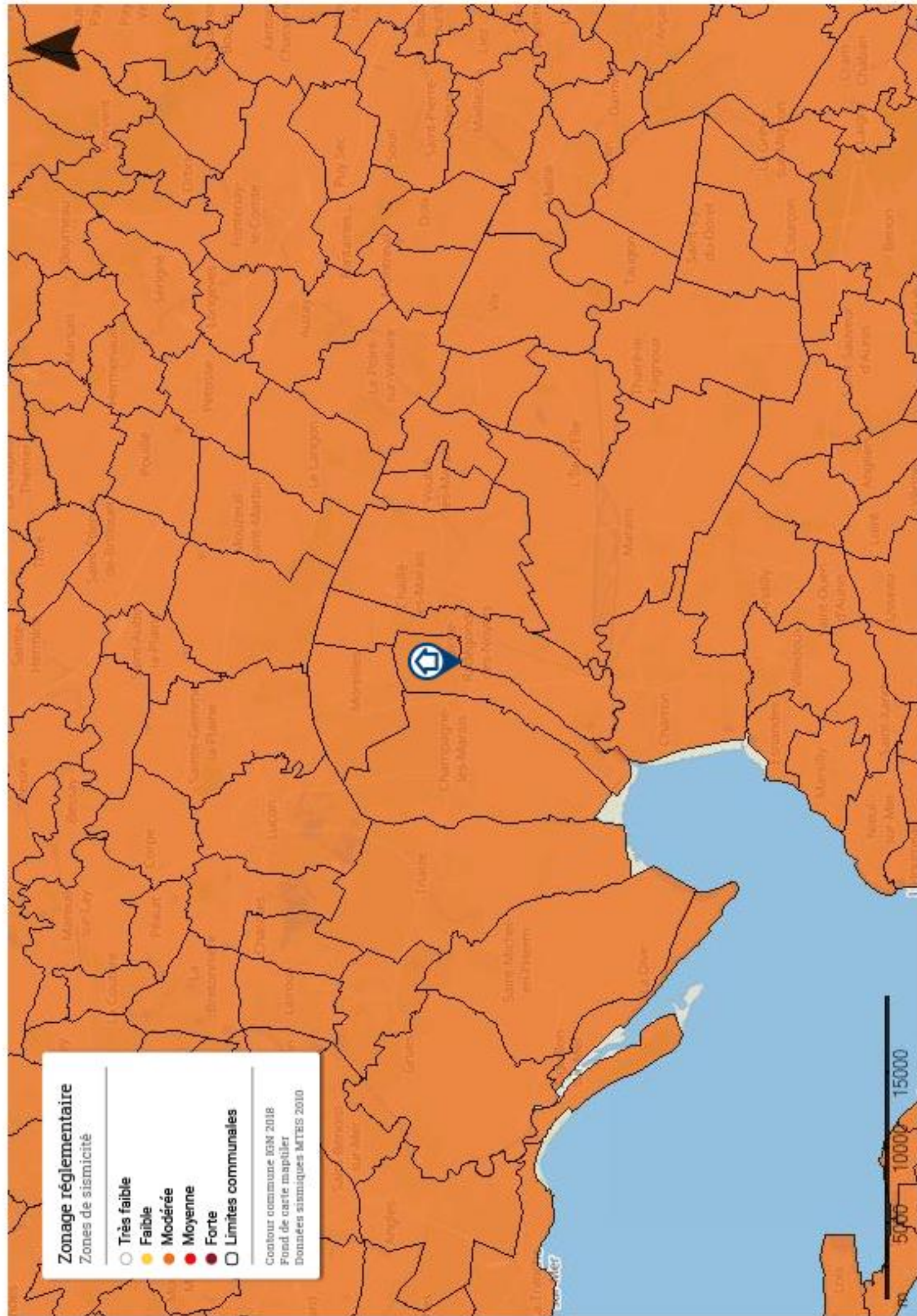
Pour connaître, votre zone de sismicité: <https://www.georisques.gouv.fr/> - rubrique « Connaître les risques près de chez moi »

Le moyen le plus sûr pour résister aux effets des séismes est la construction parasismique : concevoir et construire selon les normes parasismique en vigueur, tenir compte des caractéristiques géologiques et mécaniques du sol.

Pour en savoir plus:

Qu'est-ce qu'un séisme, comment mesure-t-on un séisme ? —> <https://www.georisques.gouv.fr/minformer-sur-un-risque/seisme>

Que faire en cas de séisme ? —> <https://www.georisques.gouv.fr/me-preparer-me-protger/que-faire-en-cas-de-seisme>



Le zonage radon sur ma commune

Le zonage à potentiel radon des sols France métropolitaine



Qu'est-ce que le radon ?

Le radon est un gaz radioactif naturel inodore, incolore et inerte chimiquement. Il est issu de la désintégration de l'uranium et du radium présents dans le sol et les roches.

Le radon est présent partout : dans l'air, le sol, l'eau avec une concentration très variable d'un lieu à l'autre suivant de nombreux facteurs : pression, température, porosité, ventilation...

Dans l'air extérieur, le radon se dilue rapidement et sa concentration moyenne reste généralement très faible. Par contre, dans les espaces clos comme les bâtiments, il peut s'accumuler et atteindre parfois des concentrations élevées.

Les zones les plus concernées par des niveaux élevés de radon dans les bâtiments sont celles ayant des formations géologiques naturellement riches en uranium (sous-sols granitiques et volcaniques).

La concentration en radon se mesure en becquerel par mètre cube d'air (Bq/m³) et le niveau moyen de radon dans l'habitat français est inférieur à 100 Bq/m³. Il existe néanmoins d'importantes disparités liées aux caractéristiques du sol, mais aussi du bâtiment et de sa ventilation. La concentration varie également selon les habitudes de ses occupants en matière d'aération et de chauffage.

Quel est le risque pour la santé ?

Le radon est classé comme cancérigène certain pour le poumon depuis 1987 (Centre international de recherche sur le cancer de l'OMS). En effet, le radon crée, en se désintégrant, des descendants solides radioactifs (polonium, bismuth, plomb) qui peuvent se fixer sur les aérosols de l'air et, une fois inhalés, se déposer le long des voies respiratoires en provoquant leur irradiation.

À long terme, l'inhalation du radon conduit à augmenter le risque de développer un cancer du poumon. Cette augmentation est proportionnelle à l'exposition cumulée tout au long de sa vie.

En France, le radon est la seconde cause de cancer du poumon, après le tabac, et on estime qu'environ 3000 décès par an lui sont imputables. Qui plus est, pour une même exposition au radon, le risque de développer un cancer du poumon est environ 20 fois plus élevé pour un fumeur que pour un non-fumeur.

Comment connaître l'exposition au radon dans son habitation ?

Le seul moyen de connaître son niveau d'exposition au radon est de le mesurer grâce à des détecteurs (dosimètres radon) pendant au moins de 2 mois en période de chauffe (mi-septembre à fin avril) dans les pièces aux niveaux les plus bas occupés (séjour et chambre de préférence). En effet, le radon provenant principalement des sols sous les bâtiments, les expositions les plus élevées se situent généralement dans les lieux de vie les plus proches du sol.

Les détecteurs sont commercialisés et analysés par des laboratoires spécialisés (renseignements disponibles sur les sites internet mentionnés dans les contacts utiles ci-dessous). Des détecteurs peuvent également être mis à disposition ponctuellement lors de campagnes de prévention (renseignements auprès de sa commune, de l'agence régionale de santé (ARS) ou de la direction régionale de l'environnement, de l'aménagement et du logement (DREAL)).

Il est recommandé d'avoir un niveau de radon dans son logement inférieur au niveau de référence fixé à 300 Bq/m³, et plus généralement, le plus bas raisonnablement possible.

Comment réduire l'exposition au radon dans son habitation ?

Des solutions techniques existent pour réduire la concentration en radon dans son habitation :

- ✓ aérer quotidiennement son domicile par l'ouverture des fenêtres au moins 10 minutes par jour ;
- ✓ ne pas obstruer les entrées et les sorties d'air, quand elles existent, et les nettoyer régulièrement ;
- ✓ veiller à l'entretien régulier du système de ventilation, quand il existe, et à changer les filtres régulièrement.

Les travaux d'aménagement suivants permettent également de réduire la concentration en radon dans son habitation :

- ✓ assurer l'étanchéité de l'interface entre le bâtiment et le sol vis-à-vis du passage du radon (fissures, joints sol/mur, passages des réseaux) ;
- ✓ améliorer, rétablir ou mettre en œuvre une ventilation naturelle ou mécanique dans le soubassement de son domicile.

Les solutions techniques sont à choisir et à adapter à son bâtiment. Aussi, il est conseillé de faire appel à des professionnels du bâtiment qui pourront réaliser un diagnostic de la situation et aider à choisir les solutions les plus adaptées. Une fois ces solutions mises en œuvre, il est recommandé de vérifier leur efficacité en réalisant de nouvelles mesures de radon.

Information acquéreur – locataire (IAL – article L.125-5 du CE) sur le risque radon

Le potentiel radon des sols

Le potentiel radon des sols représente la capacité du sol à émettre du radon. Il prend en compte la richesse en uranium et radium présents dans les roches du sous-sol, la porosité du sol ainsi que plusieurs facteurs géologiques particuliers pouvant favoriser la remontée du radon vers la surface comme les failles, les cavités souterraines, les zones minières...

Il ne permet pas de connaître la concentration dans son habitation et donc son exposition réelle au radon qui dépend aussi de la qualité de la construction et de son mode de vie. Il permet toutefois d'émettre certaines recommandations selon son intensité.

Recommandations pour un logement situé dans une commune à potentiel radon significatif (zone 3)

Il est recommandé de procéder au mesurage du radon dans son logement dans des pièces aux niveaux les plus bas occupés. Le nombre de détecteurs à placer dépend de la surface du bâtiment, avec a minima deux détecteurs à positionner de préférence dans le séjour et une chambre.

Si les résultats sont inférieurs au niveau de référence de 300 Bq/m³, aucune action particulière n'apparaît aujourd'hui nécessaire, à l'exception des bonnes pratiques en termes de qualité de l'air intérieur de son logement (aération quotidienne de son logement par ouverture des fenêtres au moins dix minutes par jour, pas d'obstruction des systèmes de ventilation...).

Si les résultats dépassent légèrement le niveau de référence, il est recommandé de mettre en œuvre des solutions techniques pour réduire l'exposition au radon dans son habitation. De nouvelles mesures sont à réaliser à l'issue de la réalisation des travaux pour vérifier leur efficacité.

Si les résultats dépassent fortement le niveau de référence (> 1000 Bq/m³), il est fortement recommandé de mettre en œuvre des solutions techniques pour réduire l'exposition au radon dans son habitation. Les solutions sont à choisir et à adapter au bâtiment. Aussi, il est conseillé de faire appel à des professionnels du bâtiment qui pourront réaliser un diagnostic de la situation et aider à choisir les solutions les plus adaptées. Ces solutions peuvent être mises en œuvre progressivement en fonction des difficultés de réalisation ou de leur coût. À l'issue des travaux, il convient de réaliser de nouvelles mesures de radon pour vérifier leur efficacité.

Quel que soit le niveau de radon mesuré dans son logement, si des travaux de rénovation énergétique sont engagés (changement des fenêtres...), il convient de s'assurer du maintien d'un taux de renouvellement de l'air suffisant et d'aérer quotidiennement son logement par ouverture des fenêtres au moins dix minutes par jour. De nouvelles mesures de radon sont également conseillées pour connaître l'évolution de sa situation.

Pour en savoir plus – contacts utiles

Ministère de la transition écologique et de la cohésion des territoires : www.georisques.gouv.fr
Ministère de la santé et de la prévention : <https://sante.gouv.fr/sante-et-environnement/batiments/article/radon>
Au niveau régional :
ARS (santé, environnement) : www.ars.sante.fr
DREAL (logement) : <https://www.ecologie.gouv.fr/services-deconcentres-des-ministeres>
Informations sur le radon :
Institut de radioprotection et de sûreté nucléaire (risque, mesure) : www.irsn.fr/radon